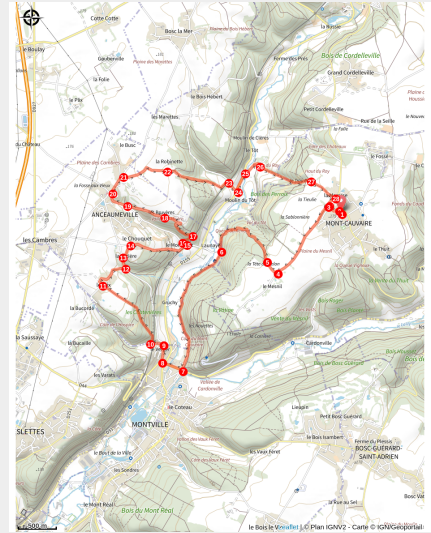


Le double four à pain

Mont-Cauvaire



Au détour de cet itinéraire, découvrez le patrimoine architectural et naturel des villages de Mont-Cauvaire, Montville, Anceaumeville et Clères.

Infos pratiques

Pratique : Pédestre

Durée : 3 h 45

Longueur : 14.3 km

Dénivelé positif : 361 m

Difficulté : Intermédiaire

Itinéraire

Départ : Ferme du four à pain de Mont-Cauvaire

Arrivée : Ferme du four à pain de Mont-Cauvaire

Balisage : • Boucle locale bleue

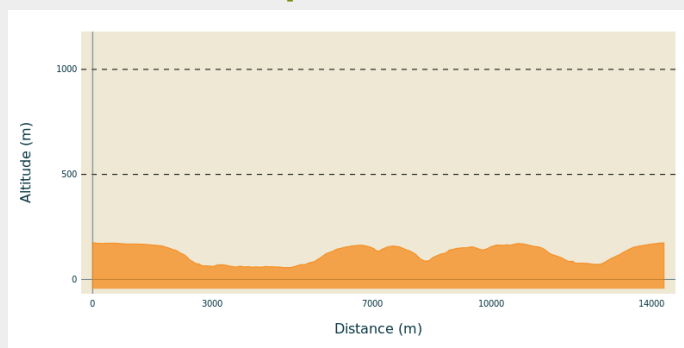
Communes : 1. Mont-Cauvaire

2. Clères

3. Anceaumeville

4. Montville

Profil altimétrique

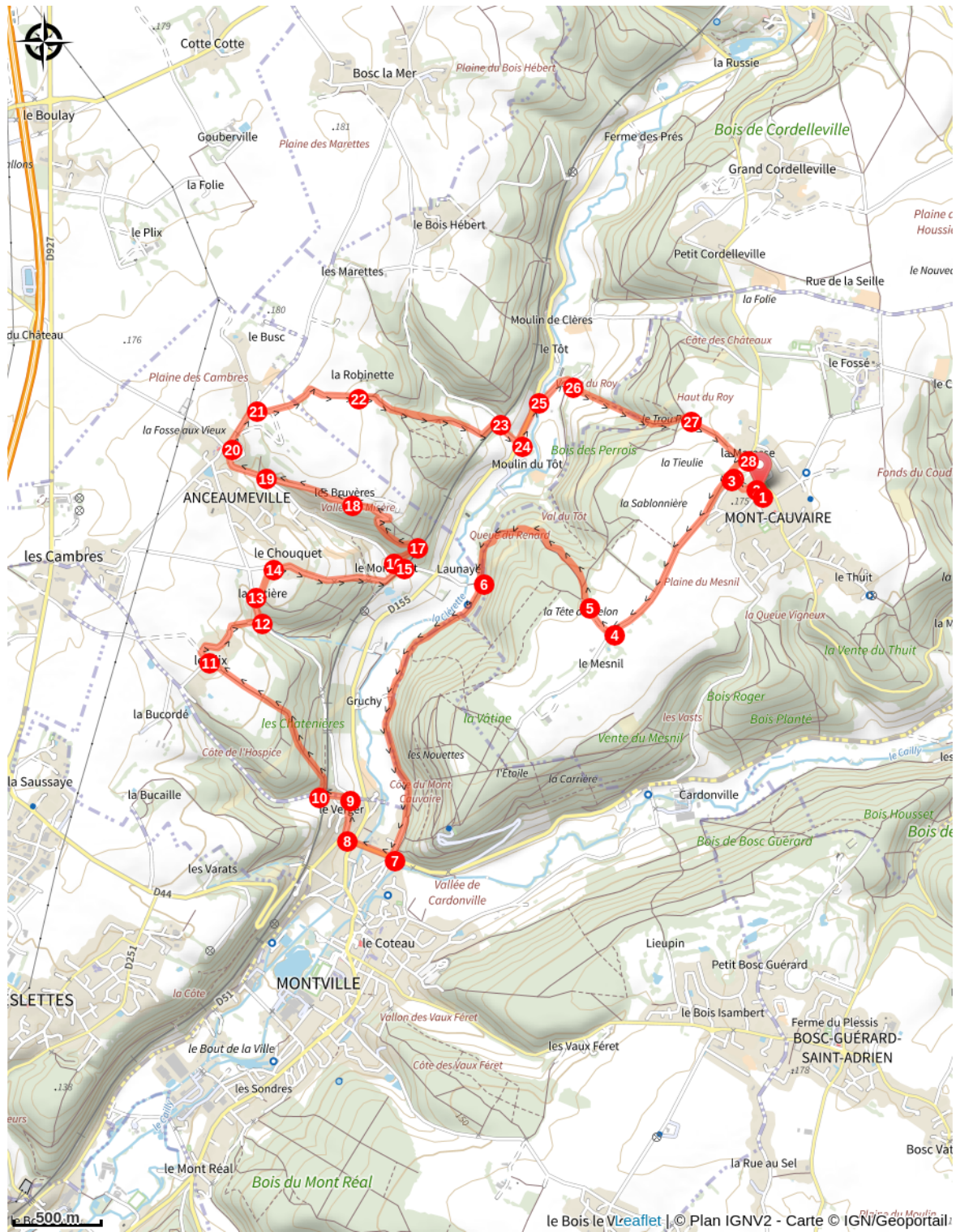


Altitude min 56 m Altitude max 174 m

1. Au départ de la ferme du four pain, continuez sur le chemin vers la maison au fons de la ferme
2. Tournez à gauche pour contourner le bâtiment et empruntez le chemin qui longe le lotissement
3. Prenez à droite et continuez tout droit sur 1 100 mètres
4. Empruntez le chemin agricole sur la droite pour rejoindre le bois
5. Suivez le chemin forestier de droite puis continuez sur 700 mètres
6. À l'intersection, poursuivez tout droit sur 2 kms
7. Au bout de la rue de Gruchy, prenez à droite et traversez l'intersection en direction d'Eslettes
8. Prenez à droite sur la résidence les Châténières et continuez sur la rue François Leblanc
9. Prenez à gauche en direction d'Anceaumeville et restez sur le trottoir de gauche. Un fois passé le pont de chemin de fer et avant la courbe, traversez avec prudence la route et marchez sur le bas côté droit de la route
10. Empruntez le chemin de randonnée sur votre droite qui monte vers la forêt et continuez sur 1 km
11. Prenez à droite, suivez la route et poursuivez sur le chemin du Parquet du Plix (Impasse du Plix)
12. À l'intersection, empruntez la route sur votre gauche
13. Tournez à droite sur le chemin puis à gauche sur le chemin qui longe les haies et les cultures
14. Prenez à droite sur la rue du Chouquet et longez la voir de chemin de fer
15. Traversez la route avec prudence et marchez sur le bas côté avant d'emprunter à droite le chemin qui monte dans le bois
16. Prenez le sentier de gauche
17. Poursuivez sur la route des Bruyères
18. Traversez la route avec prudence et continuez à droite vers le centre bourg d'Anceaumeville en empruntant la sente qui longe le champ
19. Passez l'église et longez à droite le lotissement
20. Tournez à droite sur le chemin de la Robinette
21. Continuez tout droit sur 800 mètres puis longez la voie de chemin de fer
22. Tournez à droite et passez sous la voie de chemin de fer
23. Traversez la route avec prudence et tournez à gauche en longeant le bas côté
24. Prenez à droite et enfoncez-vous dans le hameau

25. Empruntez le chemin et continuez sur 750 mètres
26. Prenez à droite et poursuivez sur 450 mètres
27. Après le transformateur, empruntez le chemin sur la droite
28. À l'intersection, tournez à gauche et rejoignez la ferme du four à pain et votre point de départ

Sur votre chemin...



Toutes les infos pratiques

Recommandations

- Préférez le covoiturage et stationnez dans les endroits prévus à cet effet
- Ne vous écartez pas des chemins
- Ne jetez rien dans la nature, emportez vos déchets
- Tenez votre chien en laisse
- Respectez la nature, les animaux, les cultures
- En période de chasse, soyez prudent
- N'allumez jamais de feu en forêt
- Sur ces chemins circulent randonneurs, vététistes, cavaliers, autres sportifs, merci de partager l'espace de façon raisonnée
- Signalez toute anomalie constatée sur l'itinéraire via sentinelles.sportsdenature.fr

Comment venir ?

Parking conseillé

Parking de la Ferme du four à pain ou de la Mairie de Mont-Cauvaire

Lieux de renseignement

Office de tourisme Normandie Caux Vexin

<http://www.normandie-caux-vexin.fr>