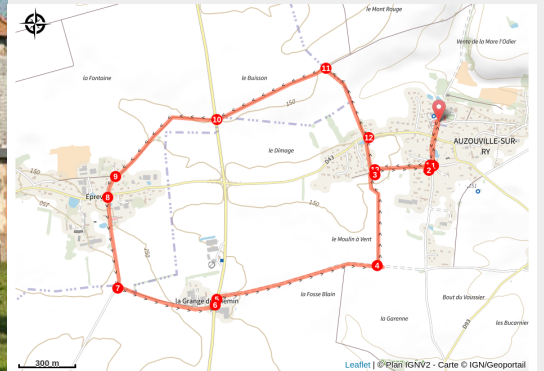


# Le dîmage

Auzouville-sur-Ry



*La principale activité de la commune jusqu'en 1900 était la fabrication des chantepleurs, robinets de cuivre destinés à être fixés sur des tonneaux. Cet itinéraire traverse le centre bourg d'Auzouville-sur-Ry, le hameau d'Epreville ainsi que des plaines agricoles. Possibilité de coupler cette boucle avec "La Sente aux Pinchons"*

## Infos pratiques

Pratique : Pédestre

Durée : 1 h 30

Longueur : 6.0 km

Dénivelé positif : 35 m

Difficulté : Très facile

Type : Boucle

# Itinéraire

**Départ** : Ecole d'Auzouville-sur-Ry

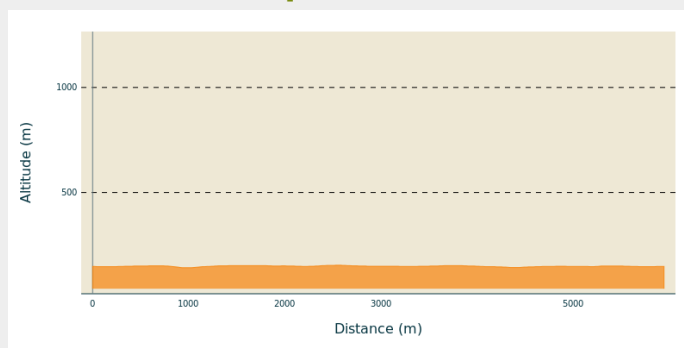
**Arrivée** : Ecole d'Auzouville-sur-Ry

**Balisage** : ● Boucle locale verte

**Communes** : 1. Auzouville-sur-Ry

2. Martainville-Épreville

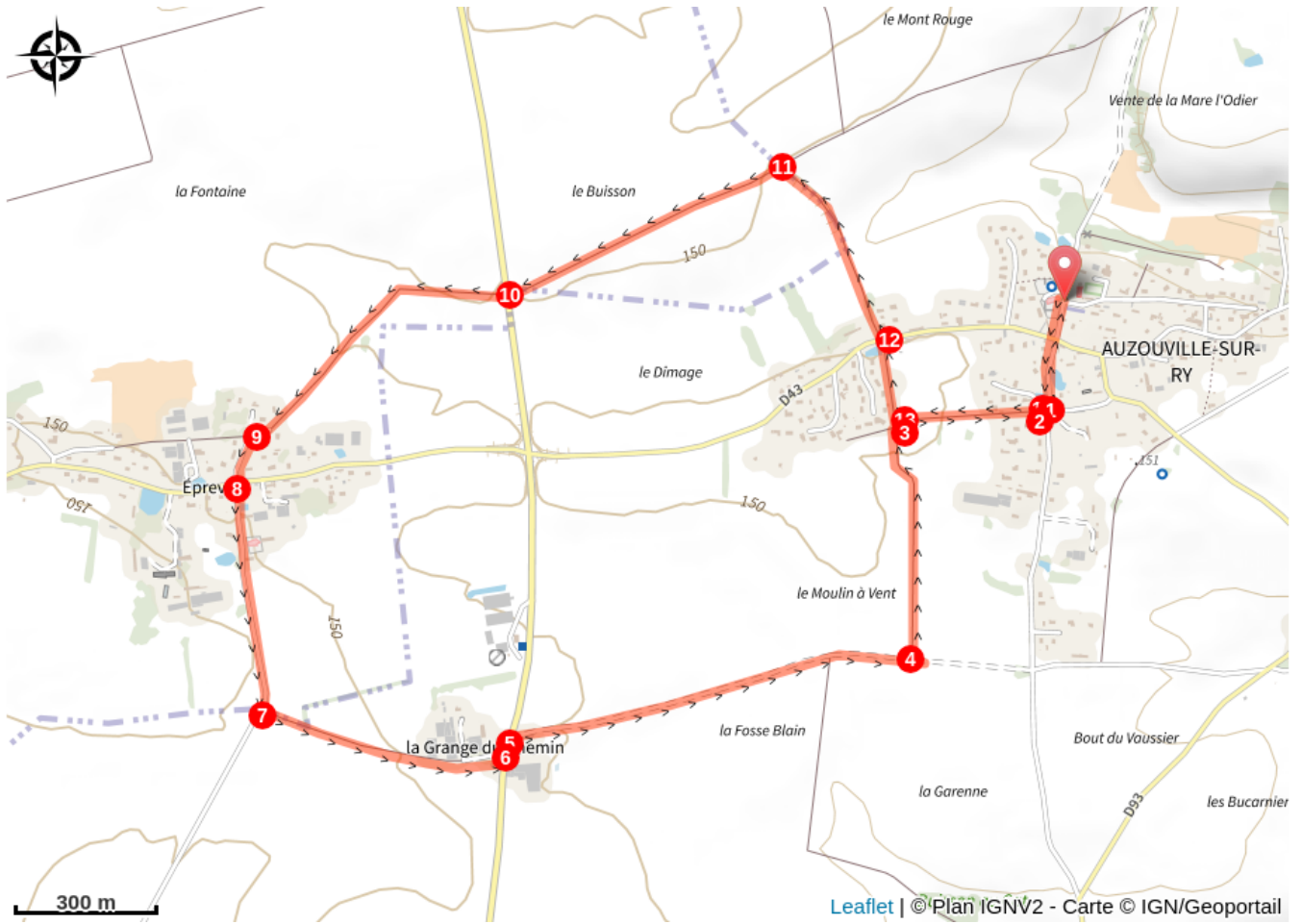
## Profil altimétrique



Altitude min 142 m Altitude max 154 m

1. Prenez à droite et à la première intersection, continuez tout droit sur la rue du Vaussier pendant 150 mètres
2. Prenez à droite sur la sente jusqu'à rejoindre la route
3. Prendre à gauche et continuez sur 500 mètres
4. Prenez à droite et continuez sur 900 mètres
5. Traversez la route avec prudence et prenez à gauche
6. Prenez à droite sur l'impasse de la Grange du chemin et continuez sur 550 mètres jusqu'à rejoindre la route
7. Prenez à droite et continuez sur 500 mètres
8. À l'intersection continuez tout droit sur l'Impasse du buisson
9. Prenez à droite et engagez-vous sur le chemin, continuez sur 700 mètres
10. Traversez la route avec prudence puis continuez sur le chemin sur 650 mètres
11. Prenez à droite et continuez sur 450 mètres
12. Traversez la rue avec prudence et engagez-vous sur la sente, continuez sur 200 mètres
13. Prenez à gauche et continuez jusqu'au bout du chemin
14. Prenez à gauche et retournez à votre point de départ

# Sur votre chemin...



# Toutes les infos pratiques

## **Recommandations**

- Préférez le covoiturage et stationnez dans les endroits prévus à cet effet
- Ne vous écartez pas des chemins
- Ne jetez rien dans la nature, emportez vos déchets
- Tenez votre chien en laisse
- Respectez la nature, les animaux, les cultures
- En période de chasse, soyez prudent
- N'allumez jamais de feu en forêt
- Sur ces chemins circulent randonneurs, vététistes, cavaliers, autres sportifs, merci de partager l'espace de façon raisonnée
- Signalez toute anomalie constatée sur l'itinéraire via [sentinelles.sportsdenature.fr](https://sentinelles.sportsdenature.fr)

## **Comment venir ?**

Parking conseillé

Parking place de l'église

## **Lieux de renseignement**

**Office de tourisme Normandie Caux Vexin**

<http://www.normandie-caux-vexin.fr>