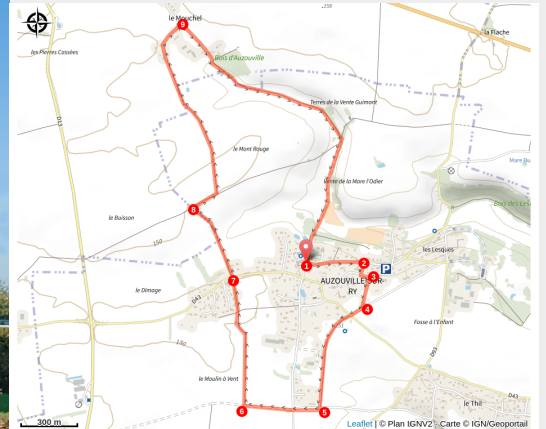


La sente aux pinchons

Auzouville-sur-Ry



La principale activité de la commune jusqu'en 1900 était la fabrication des chantepleures, robinets de cuivre destinés à être fixés sur des tonneaux.

Infos pratiques

Pratique : Pédestre

Durée : 1 h 30

Longueur : 6.0 km

Dénivelé positif : 61 m

Difficulté : Très facile

Type : Boucle

Thèmes : Faune, Flore

Itinéraire

Départ : Ecole d'Auzouville-sur-Ry

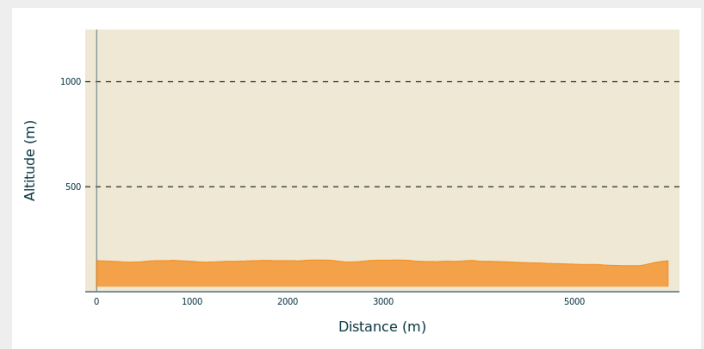
Arrivée : Ecole d'Auzouville-sur-Ry

Balisage : ● Boucle locale bleue

Communes : 1. Auzouville-sur-Ry

2. Martainville-Épreville

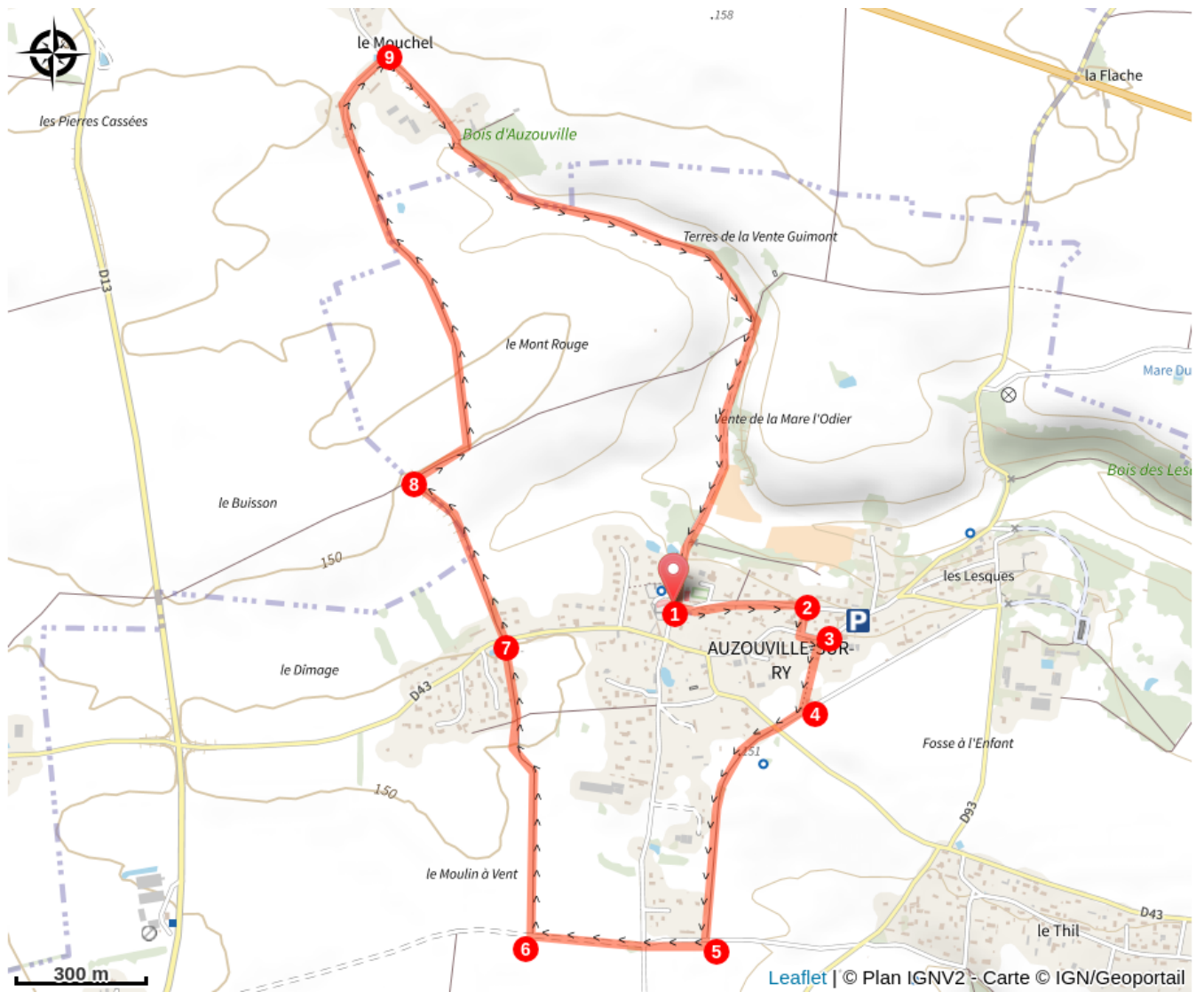
Profil altimétrique



Altitude min 124 m Altitude max 151 m

1. Empruntez la sente des Passeux située sur votre gauche
2. Continuez à droite sur la sente des Passeux
3. Prenez à gauche puis empruntez la sente située entre les numéros 358 et 382
4. Prenez à droite, traversez la rue du Thil avec prudence puis engagez-vous le chemin et continuez sur 500 mètres
5. Prenez à gauche, traversez la route avec prudence et engagez-vous sur le chemin, continuez pendant 250 mètres
6. Prenez à droite et continuez sur le chemin sur 700 mètres
7. Traversez la rue de l'ancien manoir et continuez sur le chemin sur 450 mètres
8. Tournez à droite puis dans 150 mètres à gauche et continuez sur le chemin jusqu'à l'impasse du Mont Rouge
9. Prenez à droite et suivez le chemin sur 1 800 mètres jusqu'à rejoindre le centre bourg et votre point de départ

Sur votre chemin...



Toutes les infos pratiques

Recommandations

- Préférez le covoiturage et stationnez dans les endroits prévus à cet effet
- Ne vous écartez pas des chemins
- Ne jetez rien dans la nature, emportez vos déchets
- Tenez votre chien en laisse
- Respectez la nature, les animaux, les cultures
- En période de chasse, soyez prudent
- N'allumez jamais de feu en forêt
- Sur ces chemins circulent randonneurs, vététistes, cavaliers, autres sportifs, merci de partager l'espace de façon raisonnée
- Signalez toute anomalie constatée sur l'itinéraire via sentinelles.sportsdenature.fr

Comment venir ?

Parking conseillé

Parking place de l'église

Lieux de renseignement

**Office de tourisme Normandie Caux
Vexin**

<http://www.normandie-caux-vexin.fr>