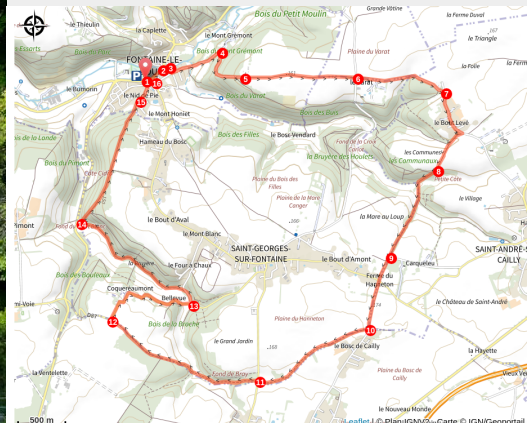


Dans bois et plaines

Fontaine-le-Bourg



C'est à Fontaine-Le-Bourg, village traversé par la rivière du Cailly, que l'automobile est née. En suivant cette boucle, vous découvrirez le village de Fontaine-Le-Bourg ainsi que les différents hameaux qui l'entourent. Vous croiserez sur le chemin la rivière du Cailly, ainsi que différents châteaux privés et un amphithéâtre gallo-romain recouvert par la végétation.

Infos pratiques

Pratique : Pédestre

Durée : 3 h 45

Longueur : 14.9 km

Dénivelé positif : 235 m

Difficulté : Intermédiaire

Type : Boucle

Itinéraire

Départ : Parking de la Roselière à Fontaine-le-Bourg

Arrivée : Parking de la Roselière à Fontaine-le-Bourg

Balisage : • Boucle locale bleue

Communes : 1. Fontaine-le-Bourg

2. Claville-Motteville

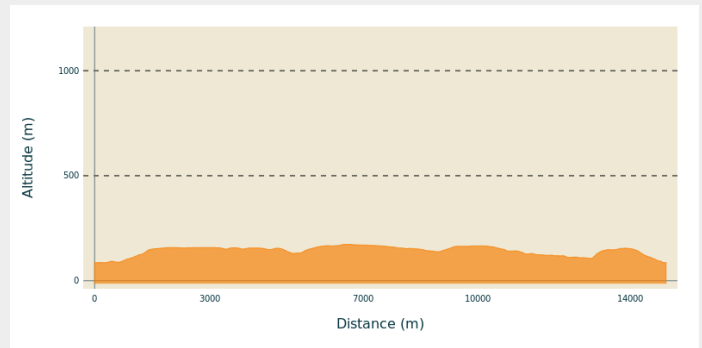
3. Saint-Georges-sur-Fontaine

4. Saint-André-sur-Cailly

5. Quincampoix

6. Bosc-Guérard-Saint-Adrien

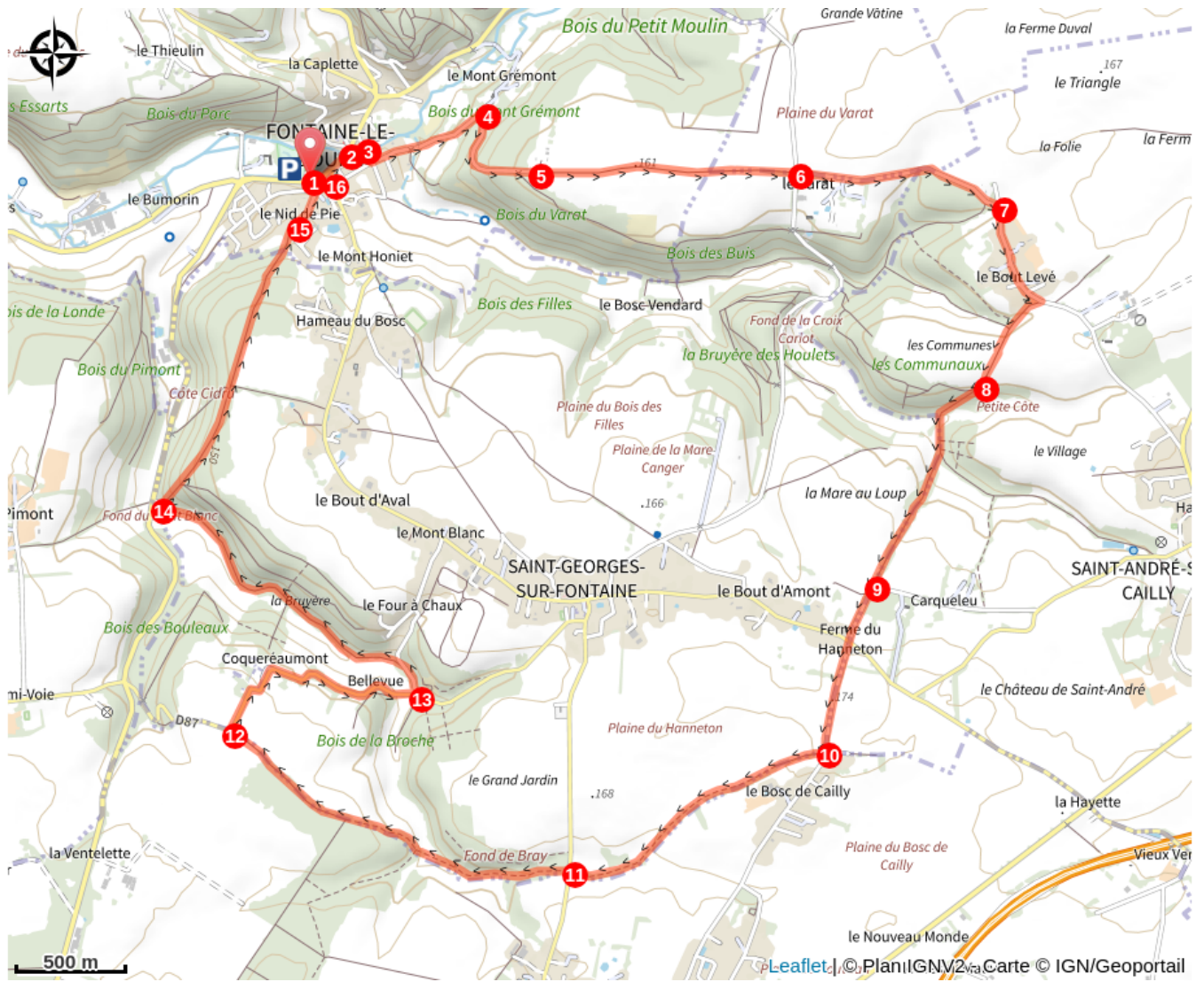
Profil altimétrique



Altitude min 86 m Altitude max 173 m

1. Passez devant l'église et dirigez-vous vers le centre bourg
2. Empruntez le chemin du canal qui longe la rivière du Cailly
3. Prenez à droite puis en haut de la rue de la scierie, empruntez la route du Mont-Grimont sur votre gauche
4. Passez devant le portail du château de Mont-Grimont (ancien atelier de Delamare Deboutteville). Continuez la montée sur la route jusqu'à la ferme
5. Passez devant la ferme et continuez tout droit sur le chemin. À gauche, dans la plaine, vous pouvez voir le château de Gouville
6. À la sortie de la plaine au carrefour du Varat, continuez tout droit sur la route. À droite, vous pouvez voir le château du Varat
7. À la sortie du hameau du bout levé, prenez à droite (itinéraire commun avec le GR). À gauche, on aperçoit les vestiges d'un cirque gallo-romain (recouvert par la verdure).
8. Attention : dans le bois, risque d'inondation et de boue par temps de pluie
9. Au bout du chemin allez tout droit jusqu'à l'intersection, puis quittez le gr et continuez tout droit
10. Empruntez le chemin de randonnée du "Fond de Bray" sur la droite
11. Traversez la route avec prudence
12. À la sortie du Fond de Bray prenez à droite sur la route. Passez devant la MFR de Coqueréaumont. Continuez à gauche sur la route du four à chaux.
13. Prenez le chemin sur la gauche et poursuivez sur 1 500 mètres
14. Prenez à droite et continuez sur 1 500 mètres
15. Descendez la rue de nid de pie, prenez à droite la rue des abbés de Fécamp
16. Prenez à gauche sur la sente qui longe l'église et regagnez votre point de départ

Sur votre chemin...



Toutes les infos pratiques

Recommandations

- Préférez le covoiturage et stationnez dans les endroits prévus à cet effet
- Ne vous écartez pas des chemins
- Ne jetez rien dans la nature, emportez vos déchets
- Tenez votre chien en laisse
- Respectez la nature, les animaux, les cultures
- En période de chasse, soyez prudent
- N'allumez jamais de feu en forêt
- Sur ces chemins circulent randonneurs, vététistes, cavaliers, autres sportifs, merci de partager l'espace de façon raisonnée
- Signalez toute anomalie constatée sur l'itinéraire via sentinelles.sportsdenature.fr
- Prudence en période de chasse sur le chemin du Fond de Bray (d'octobre à février) les jeudis

Comment venir ?

Parking conseillé

Parking de la Roselière à Fontaine-le-Bourg