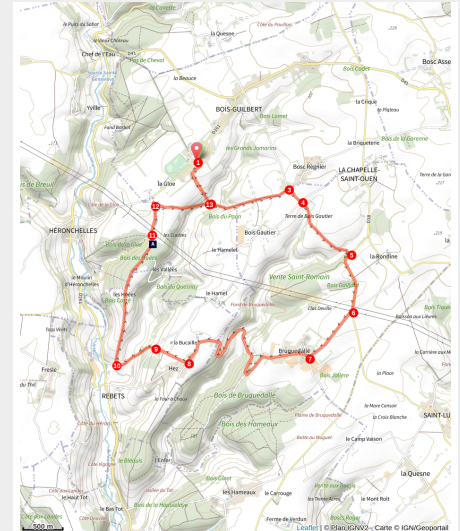


Dans les bois...



Depuis le domaine de Bois-Guilbert, où art et nature s'entremêlent, cet itinéraire vous permet de découvrir les zones boisées de la vallée de l'Héronnelles.

Infos pratiques

Pratique : Pédestre

Durée : 3 h

Longueur : 12.3 km

Dénivelé positif : 260 m

Difficulté : Intermédiaire

Type : Boucle

Itinéraire

Départ : Château de Bois-Guilbert

Arrivée : Château de Bois-Guilbert

Balisage : • Boucle locale bleue

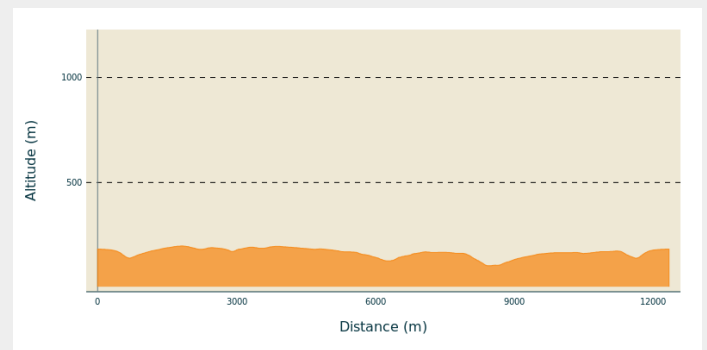
Communes : 1. Bois-Guilbert

2. Chapelle-Saint-Ouen

3. Rebets

4. Héronnelles

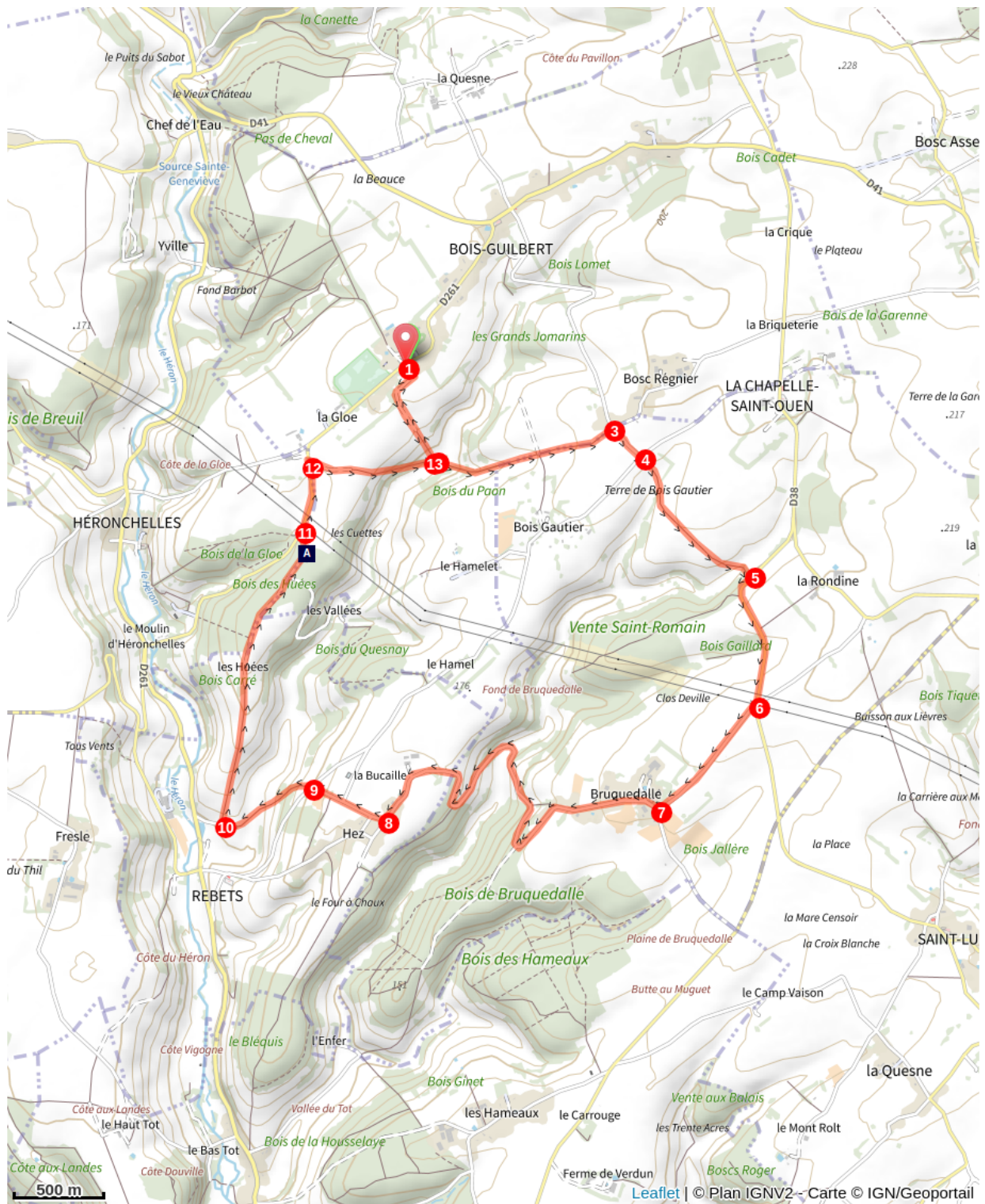
Profil altimétrique



Altitude min 104 m Altitude max 198 m

1. Face au totem de départ, traversez le parking situé sur votre droite
2. Prenez à gauche et continuez sur le chemin sur 1 km
3. Prenez à droite sur la route de la Chasse-marée
4. Empruntez le chemin face à vous et continuez sur 1 km
5. Prenez à droite et continuez sur 800 mètres jusqu'au prochain croisement
6. Prenez la route à droite et continuez sur 850 mètres
7. Prenez à droite et continuez sur la route sur 3 kms
8. Prenez à droite le chemin de la Bucaille
9. Au croisement, empruntez le chemin de randonnée face à vous
10. Prenez à droite le chemin et continuez sur 1 800 mètres
11. Prenez à droite et continuez sur 400 mètres
12. Empruntez le chemin sur votre droite et continuez sur 750 mètres
13. Empruntez le chemin sur votre gauche et rejoignez votre point de départ

Sur votre chemin...



Monument des diables noirs (A)

Toutes les infos pratiques

Recommandations

- Préférez le covoiturage et stationnez dans les endroits prévus à cet effet
- Ne vous écartez pas des chemins
- Ne jetez rien dans la nature, emportez vos déchets
- Tenez votre chien en laisse
- Respectez la nature, les animaux, les cultures
- En période de chasse, soyez prudent
- N'allumez jamais de feu en forêt
- Sur ces chemins circulent randonneurs, vététistes, cavaliers, autres sportifs, merci de partager l'espace de façon raisonnée
- Signalez toute anomalie constatée sur l'itinéraire via sentinelles.sportsdenature.fr

Comment venir ?

Parking conseillé

Parking face au château de Bois-Guilbert

Lieux de renseignement

**Office de tourisme Normandie Caux
Vexin**

<http://www.normandie-caux-vexin.fr>

Sur votre chemin...



Monument des diables noirs (A)

Le monument est édifié en souvenir de deux jeunes gens armés qui furent capturés à cet endroit par un bataillon SS avant d'y être fusillés et pendus. Le réseau des Diables noirs auquel appartenait les victimes a été créé par les frères Boulanger à Saint-Denis-le-Thibault.