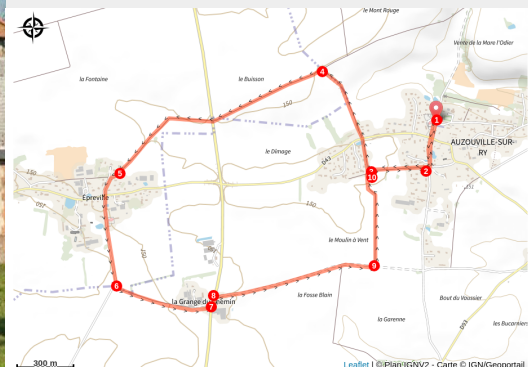


# Le dîmage en VTT



La principale activité de la commune jusqu'en 1900 était la fabrication des chantepleurs, robinets de cuivre destinés à être fixés sur des tonneaux. Cet itinéraire traverse le centre bourg d'Auzouville-sur-Ry, le hameau d'Epreville ainsi que des plaines agricoles. Possibilité de coupler cette boucle avec "La Sente aux Pinchons"

## Infos pratiques

Pratique : VTT

Durée : 30 min

Longueur : 5.9 km

Dénivelé positif : 35 m

Difficulté : Très facile

Type : Boucle

# Itinéraire

**Départ** : Ecole d'Auzouville-sur-Ry

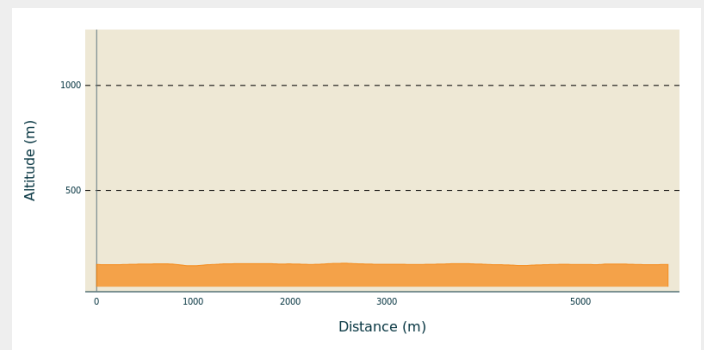
**Arrivée** : Ecole d'Auzouville-sur-Ry

**Balisage** : ● Boucle locale verte

**Communes** : 1. Auzouville-sur-Ry

2. Martainville-Épreville

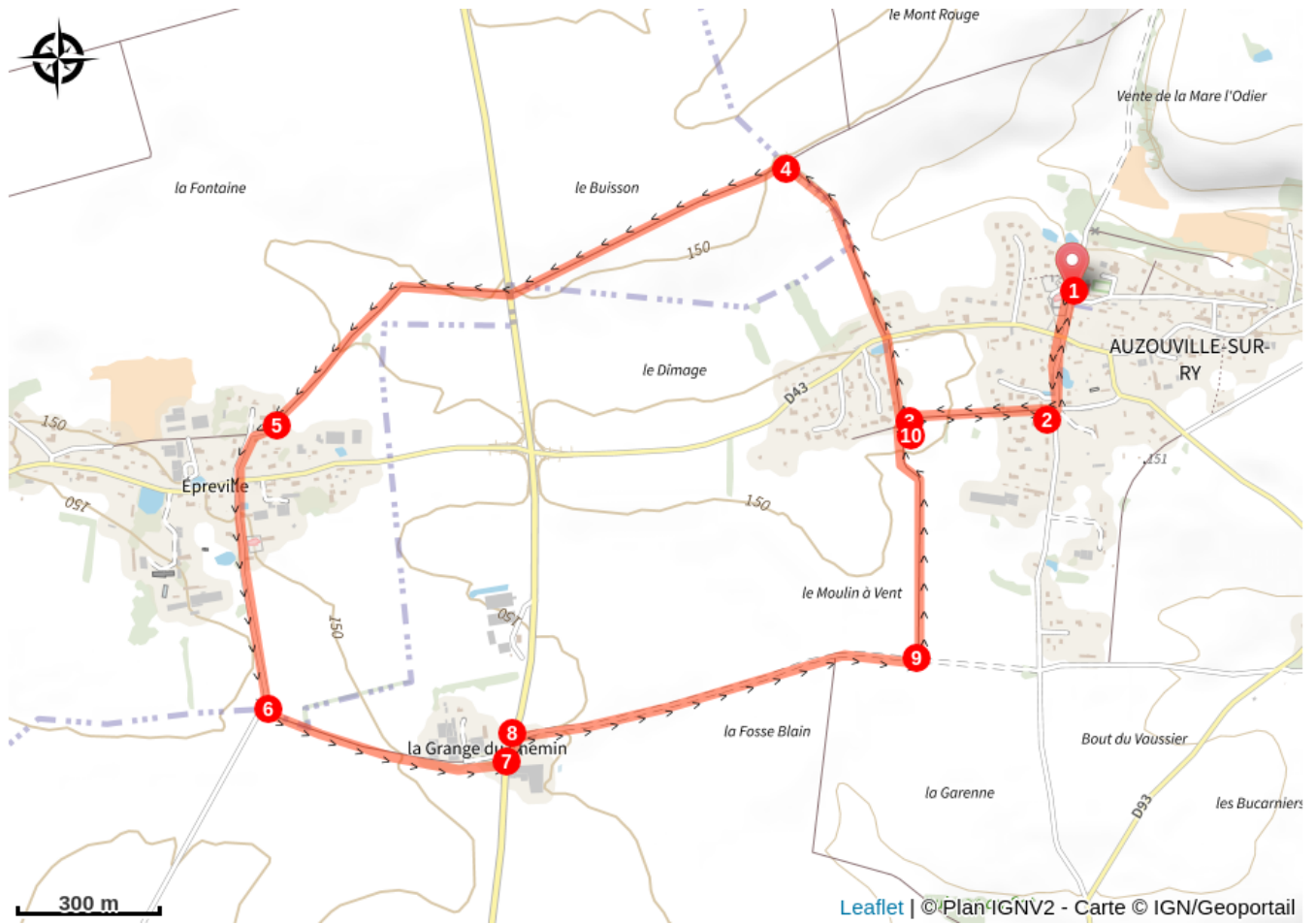
## Profil altimétrique



Altitude min 142 m Altitude max 154 m

1. Prenez à droite et à la première intersection, continuez tout droit sur la rue du Vaussier pendant 150 mètres
2. Prenez à droite sur la sente jusqu'à rejoindre l'intersection des deux chemins
3. Prenez à droite, sur la sente, traversez la route avec prudence et engagez-vous sur le chemin face à vous
4. Poursuivez sur le chemin sur votre gauche puis traversez la route avec prudence et engagez-vous sur le chemin face à vous
5. Continuez sur l'impasse du Buisson tout droit puis sur la rue de Coqueréaumont
6. Tournez à gauche sur le chemin de randonnée
7. Au bout de l'impasse de la Grange du chemin, prenez à gauche sur la route
8. Traversez la route avec prudence et empruntez le chemin agricole
9. Tournez à gauche et poursuivez jusqu'à l'intersection des chemins
10. Prenez la sente sur votre droite et rejoignez votre point de départ

# Sur votre route...



# Toutes les informations pratiques

## **Recommandations**

- Préférez le covoiturage et stationnez dans les endroits prévus à cet effet
- Ne vous écartez pas des chemins
- Ne jetez rien dans la nature, emportez vos déchets
- Respectez la nature, les animaux, les cultures
- En période de chasse, soyez prudent
- N'allumez jamais de feu en forêt
- Sur ces chemins circulent randonneurs, vététistes, cavaliers, autres sportifs, merci de partager l'espace de façon raisonnée
- Signalez toute anomalie constatée sur l'itinéraire via [sentinelles.sportsdenature.fr](http://sentinelles.sportsdenature.fr)

## **Comment venir ?**

Parking conseillé

Parking place de l'église

## **Lieux de renseignement**

**Office de tourisme Normandie Caux  
Vexin**

<http://www.normandie-caux-vexin.fr>