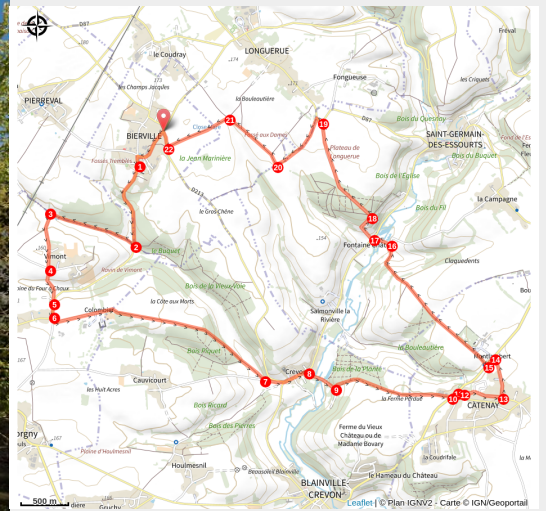


Le circuit des châteaux en VTT

Bierville



Cet itinéraire est jalonné par quatre châteaux : celui de Bierville, de Mondétour (Monument Historique), de Fontaine-Châtel et de Montlambert. Ne manquez pas en chemin, en lisière du Bois des Pierres, le chaos de poudingue, vestiges de l'ère glaciaire.

Traversée de centres bourgs, plaines agricole, bois

Infos pratiques

Pratique : VTT

Durée : 1 h 30

Longueur : 15.8 km

Dénivelé positif : 210 m

Difficulté : Intermédiaire

Type : Boucle

Itinéraire

Départ : Château de Bierville, près de la salle des fêtes

Arrivée : Château de Bierville, près de la salle des fêtes

Balisage : • Boucle locale verte

Communes : 1. Bierville

2. Morgny-la-Pommeraye

3. Pierreval

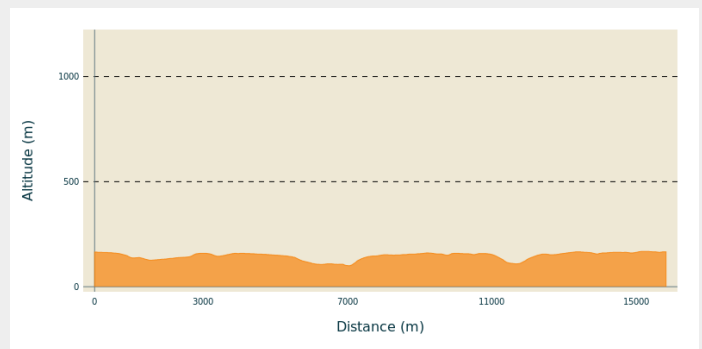
4. Blainville-Crevon

5. Catenay

6. Saint-Germain-des-Essourts

7. Longuerue

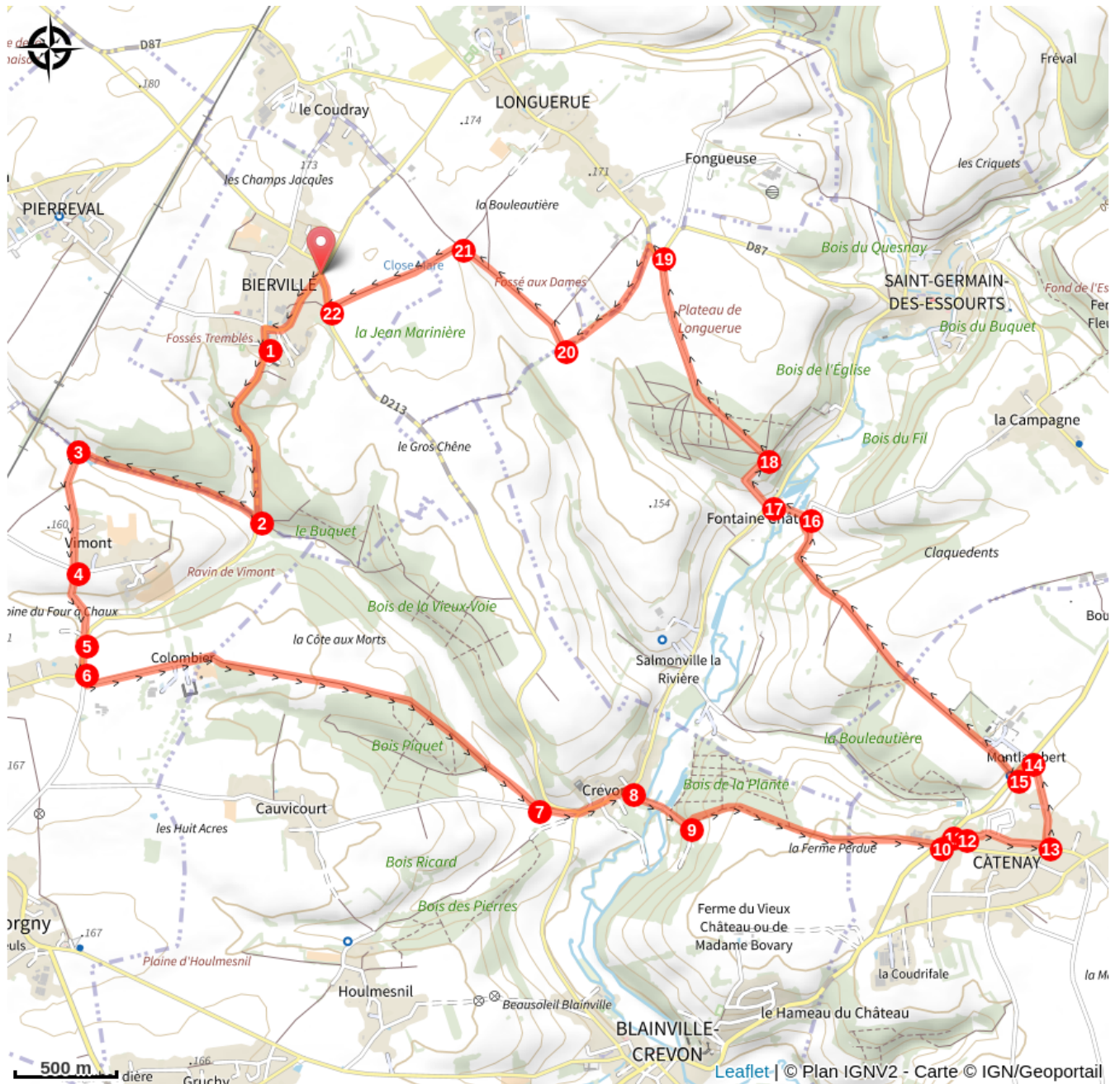
Profil altimétrique



Altitude min 100 m Altitude max 168 m

1. Face au totem, prenez à droite et continuez sur 950 mètres
2. Empruntez le chemin sur votre droite et continuez sur 1 kms
3. Après la station d'épuration, tournez à droite sur la rue de la Tour
4. À l'intersection avec la rue de Vimont, continuez tout droit sur la rue du Four à Chaux
5. Au croisement avec la D90 continuez tout en droit en direction de Morgny-la-Pommeraye
6. Prenez à gauche en direction de Mondétour, passez devant le château et poursuivez sur le chemin sur 2 kms
7. Tournez à gauche et suivez la direction Buchy, prudence sur cette partie de l'itinéraire
8. Prenez à droite sur le chemin de la Braconne
9. Empruntez le chemin forestier sur votre gauche et continuez sur 1 300 mètres
10. Au croisement avec la D7, prenez à gauche vers Buchy
11. Traversez au niveau du passage piéton et empruntez le chemin qui longe l'école
12. Continuez tout droit sur la rue des Pommiers
13. Prenez à gauche sur la rue du Mont Lambert
14. Tournez à gauche et restez sur le bas côté gauche de la route pendant 110 mètres
15. Traversez la route avec prudence et empruntez le chemin sur 1 800 mètres
16. Prenez gauche sur la rue du Moulin
17. À l'intersection, traversez la route avec prudence et continuez tout droit sur la rue du Château
18. Remontez la route face au château sur 1 200 mètres
19. Prenez à gauche puis à 70 mètres, avant la première habitation tournez à gauche sur le chemin agricole
20. Poursuivez à droite sur le chemin sur 750 mètres
21. Tournez à gauche et poursuivez sur le chemin
22. Prenez à droite puis à la prochaine intersection tournez à gauche vers le centre bourg et rejoignez votre point de départ

Sur votre chemin...



Toutes les infos pratiques

Recommandations

- Préférez le covoiturage et stationnez dans les endroits prévus à cet effet
- Ne vous écartez pas des chemins
- Ne jetez rien dans la nature, emportez vos déchets
- Tenez votre chien en laisse
- Respectez la nature, les animaux, les cultures
- En période de chasse, soyez prudent
- N'allumez jamais de feu en forêt
- Sur ces chemins circulent randonneurs, vététistes, cavaliers, autres sportifs, merci de partager l'espace de façon raisonnée
- Signalez toute anomalie constatée sur l'itinéraire via sentinelles.sportsdenature.fr

Comment venir ?

Parking conseillé

Parking de la salle des fêtes de Bierville

Lieux de renseignement

Office de tourisme Normandie Caux Vexin

<http://www.normandie-caux-vexin.fr>