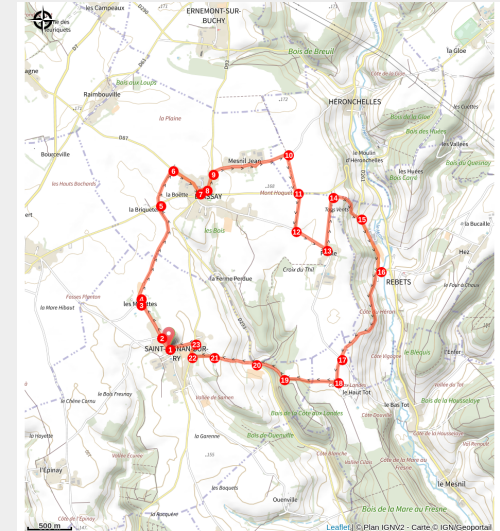


# La Croix du Thil en VTT



Sur les pas du poète Francis Yard, natif de Boissay, partez à la découverte de la campagne normande et des légendes locales.

Traversée de bourgs, plaines agricoles et bois

## Infos pratiques

Pratique : VTT

Durée : 1 h 9

Longueur : 11.4 km

Dénivelé positif : 151 m

Difficulté : Facile

Type : Boucle

Thèmes : Faune, Flore

# Itinéraire

**Départ** : Mairie de Saint-Aignan-sur-Ry

**Arrivée** : Mairie de Saint-Aignan-sur-Ry

**Balisage** : ● Boucle locale verte

**Communes** : 1. Saint-Aignan-sur-Ry

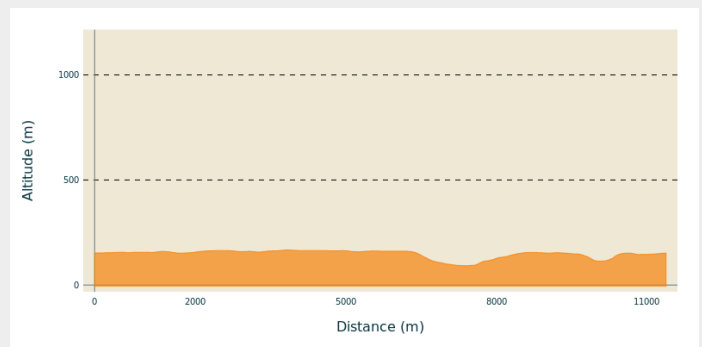
2. Boissay

3. Héronchelles

4. Rebets

5. Héron

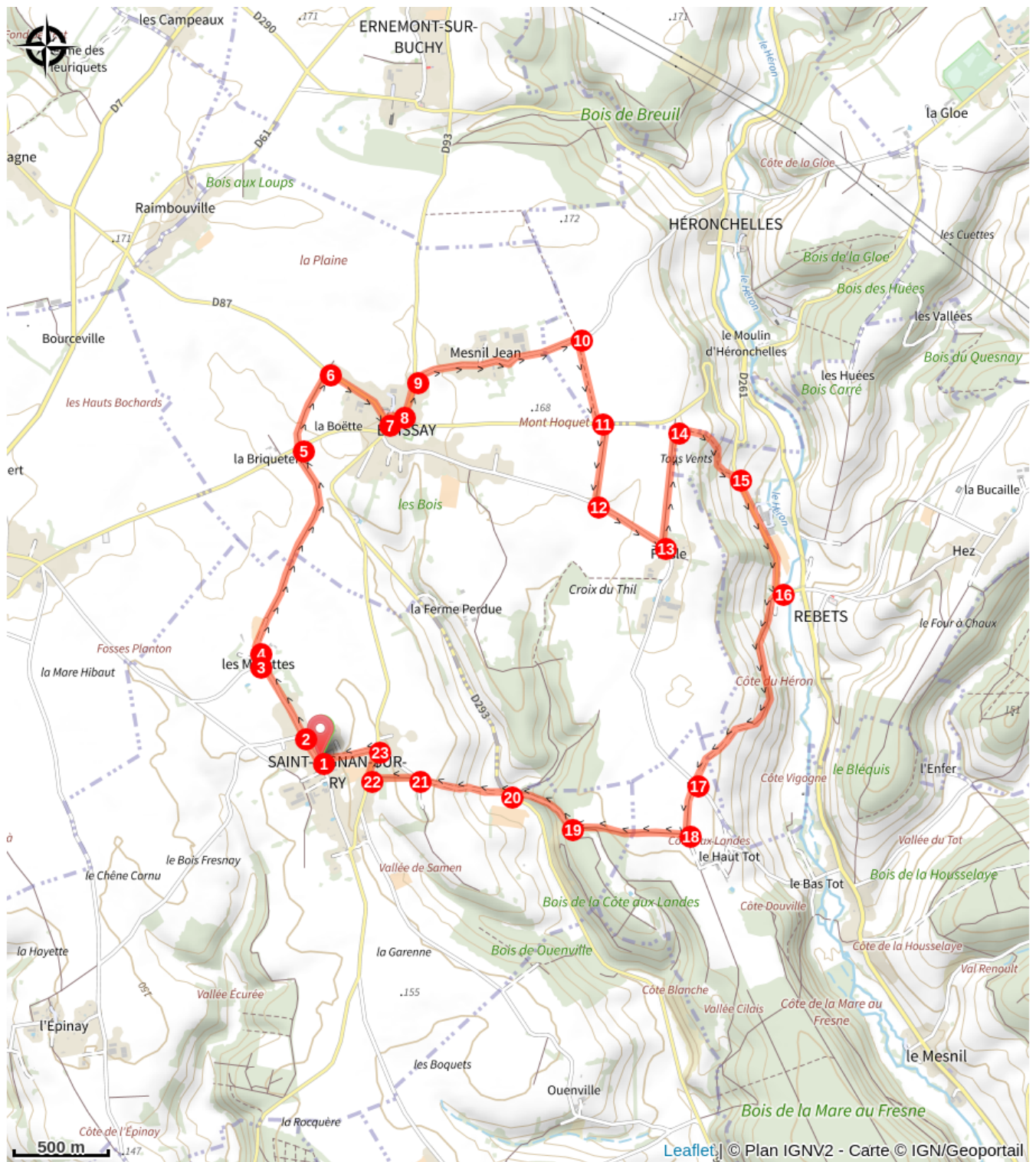
## Profil altimétrique



Altitude min 92 m Altitude max 167 m

1. Dos au totem, contournez la mairie par la gauche en empruntant la rue Sainte-Anne direction Catenay - Epinay
2. Continuez sur la rue du Vannier
3. Au hameau des Marettes, prendre à droite
4. Empruntez le chemin sur 1 km
5. Traversez la route avec prudence et continuez sur le chemin face à vous pendant 500 mètres
6. Prenez à droite sur la rue Saint Martin
7. Prenez à gauche sur la D93 direction Rebets - Héronchelles
8. Continuez sur la D93 direction Buchy - Ernemont-sur-Buchy
9. Prenez à droite vers le hameau du Mesnil Jean
10. Empruntez le chemin à travers les plaines agricoles sur 500 mètres
11. Prenez à gauche puis engagez-vous sur le chemin de droite
12. Prenez à gauche et continuez sur 450 mètres
13. Prenez le chemin sur la gauche et continuez sur 700 mètres
14. Tournez à droite sur le chemin
15. Tournez à droite
16. Prenez à droite puis engagez-vous sur le chemin après la ferme et continuez sur 1 200 mètres
17. Traversez la route et empruntez le chemin face à vous
18. Tournez à droite sur le chemin et continuez sur 600 mètres
19. Poursuivez dans le bois en empruntant le chemin sur votre droite
20. Traversez la route avec prudence, prenez à droite puis empruntez le chemin tout de suite sur votre gauche. Continuez sur 500 mètres.
21. Empruntez la sente sur votre gauche
22. Prenez à droite sur la route
23. Prenez à gauche la rue de l'Eglise et rejoignez votre point de départ

# Sur votre route...



# Toutes les informations pratiques

## **Recommandations**

- Préférez le covoiturage et stationnez dans les endroits prévus à cet effet
- Ne vous écartez pas des chemins
- Ne jetez rien dans la nature, emportez vos déchets
- Respectez la nature, les animaux, les cultures
- En période de chasse, soyez prudent
- N'allumez jamais de feu en forêt
- Sur ces chemins circulent randonneurs, vététistes, cavaliers, autres sportifs, merci de partager l'espace de façon raisonnée
- Signalez toute anomalie constatée sur l'itinéraire via [sentinelles.sportsdenature.fr](http://sentinelles.sportsdenature.fr)

## **Comment venir ?**

Parking conseillé

Parking de la Mairie de Saint-Aignan-sur-Ry

## **Lieux de renseignement**

**Office de tourisme Normandie Caux  
Vexin**

<http://www.normandie-caux-vexin.fr>