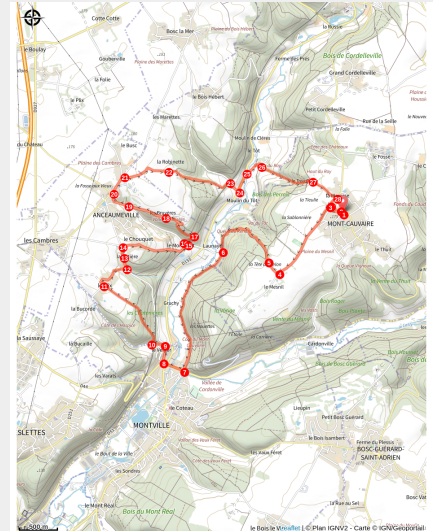


Le double four à pain



Along this route, discover the architectural and natural heritage of the villages of Mont-Cauvaire, Montville, Anceaumeville and Clères.

Useful information

Practice : Hiking

Duration : 3 h 45

Length : 14.4 km

Trek ascent : 361 m

Difficulty : Medium

Trek

Departure : Mont-Cauvaire bread oven farm

Arrival : Mont-Cauvaire bread oven farm

Markings : • Blue marking

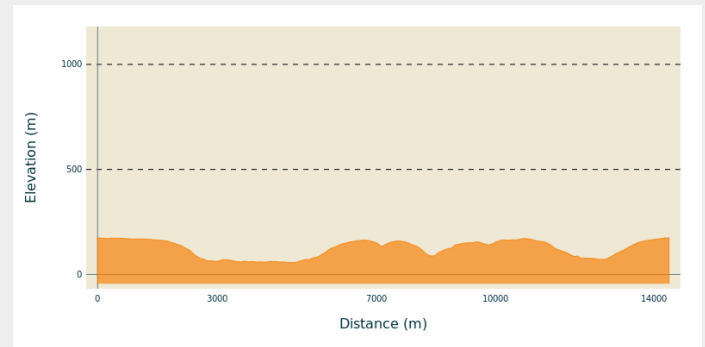
Cities : 1. Mont-Cauvaire

2. Clères

3. Anceaumeville

4. Montville

Altimetric profile

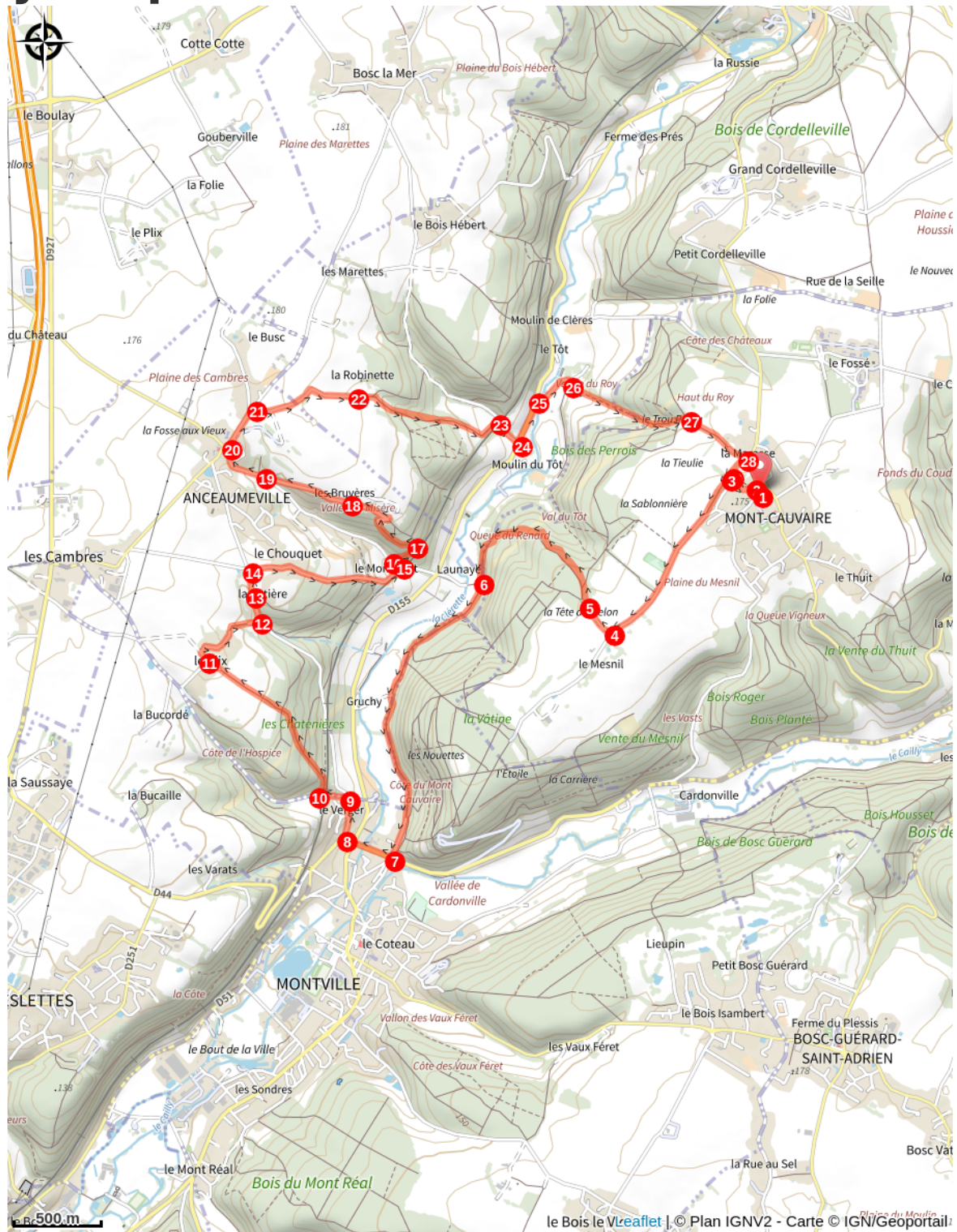


Min elevation 56 m Max elevation 174 m

1. Au départ de la ferme du four pain, continuez sur le chemin vers la maison au fons de la ferme
2. Tournez à gauche pour contourner le bâtiment et empruntez le chemin qui longe le lotissement
3. Prenez à droite et continuez tout droit sur 1 100 mètres
4. Empruntez le chemin agricole sur la droite pour rejoindre le bois
5. Suivez le chemin forestier de droite puis continuez sur 700 mètres
6. À l'intersection, poursuivez tout droit sur 2 kms
7. Au bout de la rue de Gruchy, prenez à droite et traversez l'intersection en direction d'Eslettes
8. Prenez à droite sur la résidence les Châténières et continuez sur la rue François Leblanc
9. Prenez à gauche en direction d'Anceaumeville et restez sur le trottoir de gauche. Un fois passé le pont de chemin de fer et avant la courbe, traversez avec prudence la route et marchez sur le bas côté droit de la route
10. Empruntez le chemin de randonnée sur votre droite qui monte vers la forêt et continuez sur 1 km
11. Prenez à droite, suivez la route et poursuivez sur le chemin du Parquet du Plix (Impasse du Plix)
12. À l'intersection, empruntez la route sur votre gauche
13. Poursuivez tout droit jusqu'à la prochaine intersection
14. Prenez à droite sur la rue du Chouquet
15. Traversez la route avec prudence et marchez sur le bas côté avant d'emprunter à droite le chemin qui monte dans le bois
16. Prenez le sentier de gauche
17. Poursuivez sur la route des Bruyères
18. Traversez la route avec prudence et continuez à droite vers le centre bourg d'Anceaumeville en empruntant la sente qui longe le champ
19. Passez l'église et longez à droite le lotissement
20. Tournez à droite sur le chemin de la Robinette
21. Continuez tout droit sur 800 mètres puis longez la voie de chemin de fer
22. Tournez à droite et passez sous la voie de chemin de fer
23. Traversez la route avec prudence et tournez à gauche en longeant le bas côté
24. Prenez à droite et enfoncez-vous dans le hameau
25. Empruntez le chemin et continuez sur 750 mètres

26. Prenez à droite et poursuivez sur 450 mètres
27. Après le transformateur, empruntez le chemin sur la droite
28. À l'intersection, tournez à gauche et rejoignez la ferme du four à pain et votre point de départ

On your path...



All useful information

Advices

- Prefer carpooling and park in the car parks
- Don't stray from the paths
- Don't throw anything away in nature, take your trash with you
- Keep your dog on a leash
- Respect nature, animals, cultures
- During hunting season, be careful
- Never light a fire in the forest
- Hikers, cycle riders, horse riders, circulate on these paths, thank you for sharing the space in a reasoned way
- Report any issues on the route on sentinelles.sportsdenature.fr

How to come ?

Advised parking

Mont-Cauvaire bread oven farm

Information desks

Normandy Caux Vexin tourist office

<http://www.normandie-caux-vexin.fr>