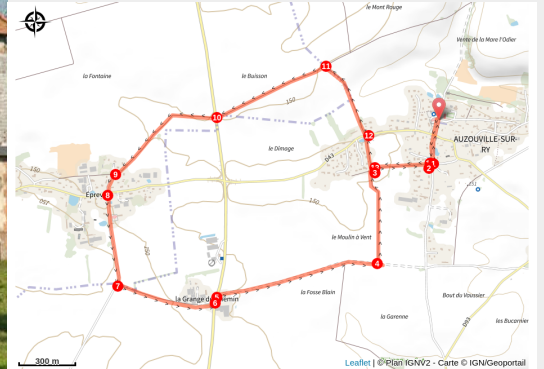


# Le dîmage

Auzouville-sur-Ry



*The main activity of the commune until 1900 was the manufacture of chantepiepleurs, copper taps fixed on barrels. This hike crosses the town center of Auzouville-sur-Ry, the hamlet of Epreville, and agricultural plains.*

## Useful information

Practice : Pédestre

Duration : 1 h 30

Length : 6.0 km

Trek ascent : 35 m

Difficulty : Very easy

Type : Loop

# Trek

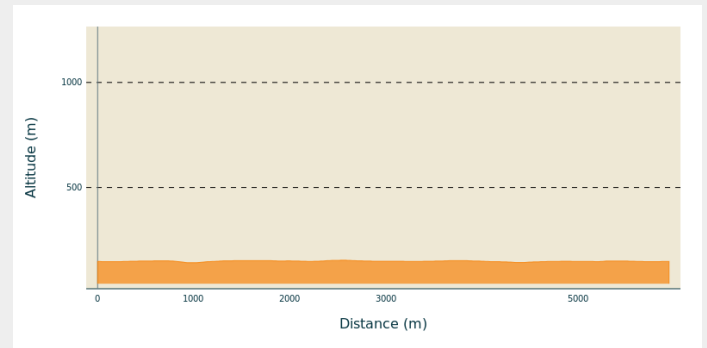
**Departure** : Auzouville-sur-Ry School

**Arrival** : Auzouville-sur-Ry School

**Markings** : ● Green marking

**Cities** : 1. Auzouville-sur-Ry  
2. Martainville-Épreville

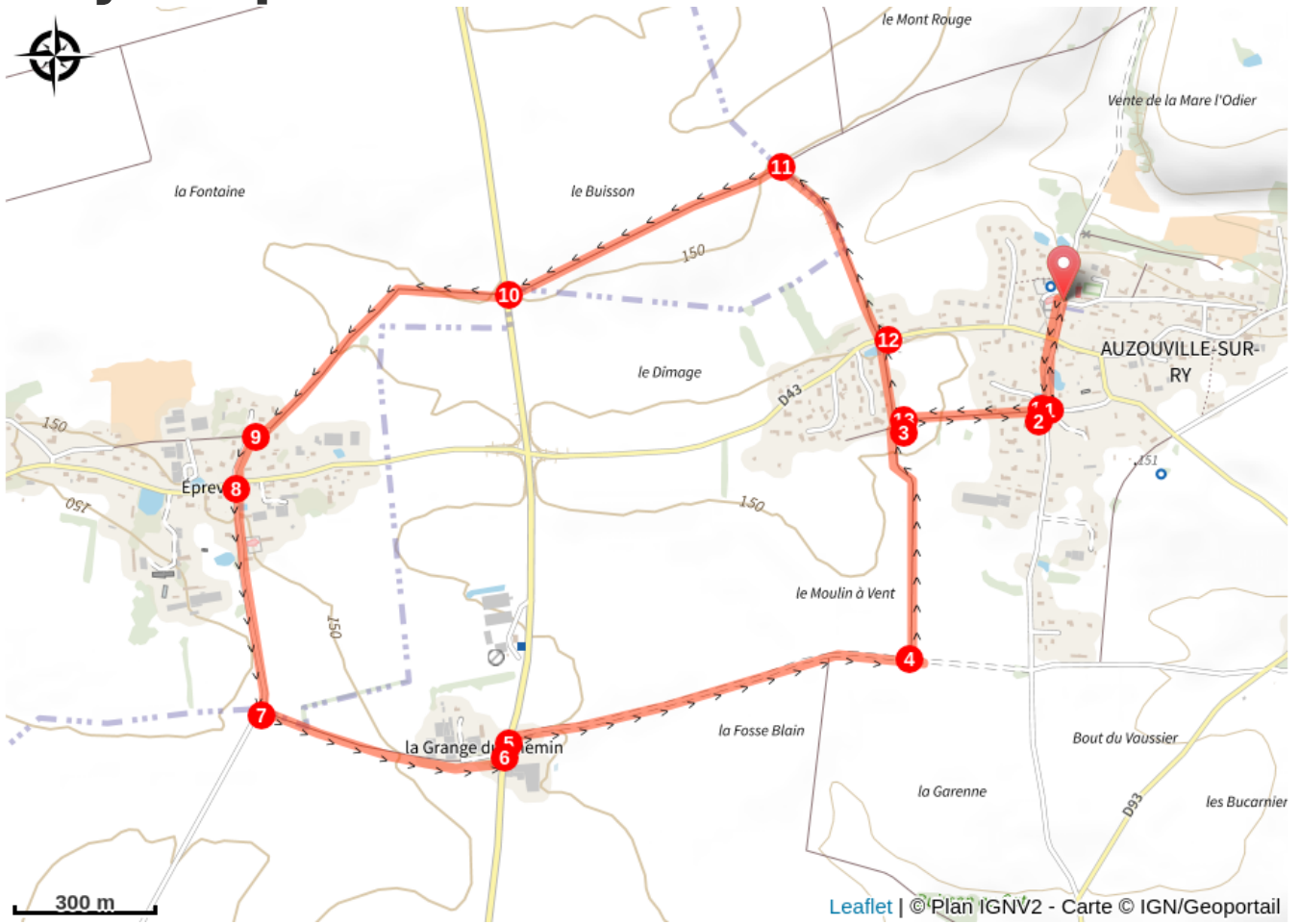
## Altimetric profile



Min elevation 142 m Max elevation 154 m

1. Prenez à droite et à la première intersection, continuez tout droit sur la rue du Vaussier pendant 150 mètres
2. Prenez à droite sur la sente jusqu'à rejoindre la route
3. Prendre à gauche et continuez sur 500 mètres
4. Prenez à droite et continuez sur 900 mètres
5. Traversez la route avec prudence et prenez à gauche
6. Prenez à droite sur l'impasse de la Grange du chemin et continuez sur 550 mètres jusqu'à rejoindre la route
7. Prenez à droite et continuez sur 500 mètres
8. À l'intersection continuez tout droit sur l'Impasse du buisson
9. Prenez à droite et engagez-vous sur le chemin, continuez sur 700 mètres
10. Traversez la route avec prudence puis continuez sur le chemin sur 650 mètres
11. Prenez à droite et continuez sur 450 mètres
12. Traversez la rue avec prudence et engagez-vous sur la sente, continuez sur 200 mètres
13. Prenez à gauche et continuez jusqu'au bout du chemin
14. Prenez à gauche et retournez à votre point de départ

# On your path...



# All useful information

## **Advices**

- Préférez le covoiturage et stationnez dans les endroits prévus à cet effet
- Ne vous écartez pas des chemins
- Ne jetez rien dans la nature, emportez vos déchets
- Tenez votre chien en laisse
- Respectez la nature, les animaux, les cultures
- En période de chasse, soyez prudent
- N'allumez jamais de feu en forêt
- Sur ces chemins circulent randonneurs, vététistes, cavaliers, autres sportifs, merci de partager l'espace de façon raisonnée
- Signalez toute anomalie constatée sur l'itinéraire via [sentinelles.sportsdenature.fr](http://sentinelles.sportsdenature.fr)

## **How to come ?**

Advised parking

Church parking

## **Information desks**

**Normandy Caux Vexin tourist office**

<http://www.normandie-caux-vexin.fr>