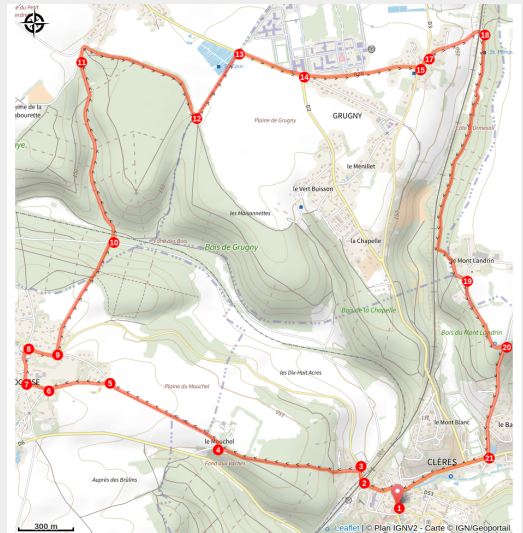


# Autour du Chasse-Marée

Clères



*“Chasse-Marée” refers to the fishmongers who transported fish every day between Dieppe and Paris, via Grugny and Clères.*

Crossing villages, agricultural plains and woods

## Useful information

Practice : Pédestre

Duration : 2 h 30

Length : 10.8 km

Trek ascent : 187 m

Difficulty : Easy

Type : Loop

Themes : Fauna, Flora

# Trek

**Departure** : Car park. Rue Comte de Béarn

**Arrival** : Clères town hall

**Markings** : ● Pink marking

**Cities** : 1. Clères

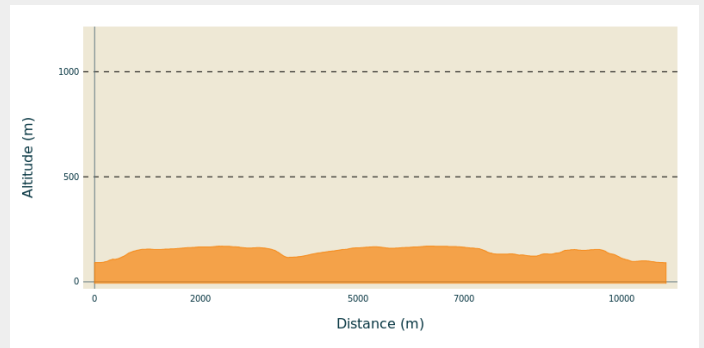
2. Bocasse

3. Houssaye-Béranger

4. Grugny

5. Frichemesnil

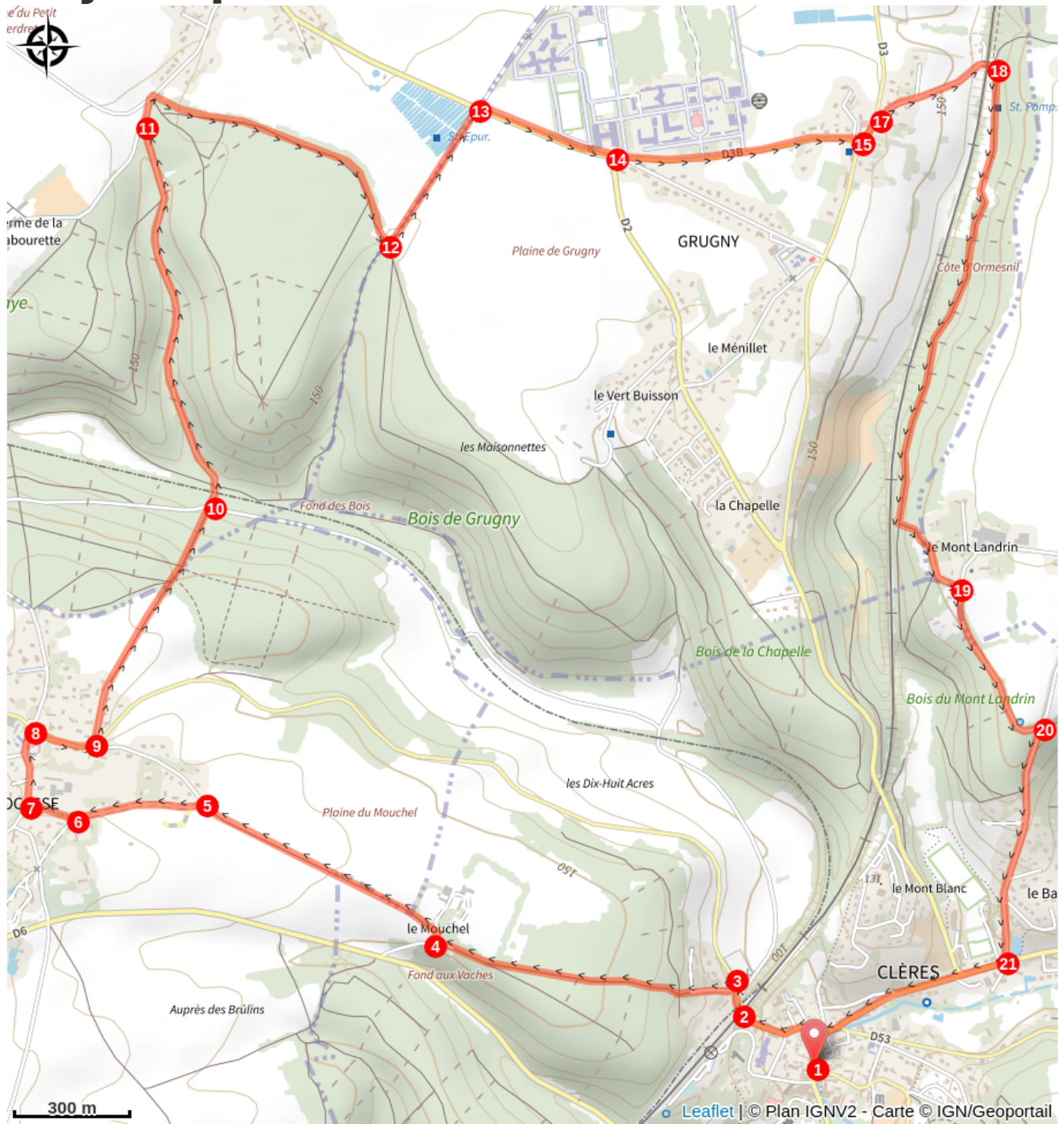
## Altimetric profile



Min elevation 91 m Max elevation 170 m

Prenez la direction de la Mairie puis tournez à gauche dans la rue Louis Duthil  
Traversez prudemment sur la gauche le tunnel de la voie ferrée  
Empruntez le chemin du Mouchel qui monte vers le bois et continuez sur 850 mètres  
Tournez à droite puis empruntez le chemin qui traverse la plaine sur votre gauche.  
Continuez sur 700 mètres  
Prenez à gauche le chemin de la Ferme  
Empruntez la sente sur votre droite  
Tournez à droite et passez devant l'église du Bocasse  
Prenez à droite et au rond-point, empruntez la première rue sur votre gauche  
Continuez sur la rue du Fond des Bois puis sur le chemin qui traverse la plaine et la forêt.  
À la sortie de la forêt, empruntez la route fassé à vous sur 1 km  
Prenez à droite sur le chemin de la Tabourette puis empruntez le chemin en sens interdit qui longe le bois sur votre droite et continuez sur 800 mètres  
Tournez à gauche sur le chemin de la Vierge  
Traversez la route avec prudence et dirigez vous vers la droite en empruntant le bas côté enherbé  
Continuez sur la rue André Martin  
Au croisement avec la D3, empruntez le passage piéton pour traverser la route puis tournez à gauche vers Frichemesnil  
Prenez à droite le chemin d'Ormesnil, et passez sous la voie de chemin de fer  
Empruntez le chemin sur la droite et continuez sur 1 200 mètres  
Au bout de l'impasse des Chaumières, prenez à droite sur la côte du Mont Landrin  
Tournez à droite et poursuivez la redescente sur la côte du Mont Landrin  
Tournez à droite, rejoignez le centre bourg et votre point de départ

# On your path...



# All useful information

## **Advices**

- Prefer carpooling and park in the car parks
- Don't stray from the paths
- Don't throw anything away in nature, take your trash with you
- Keep your dog on a leash
- Respect nature, animals, cultures
- During hunting season, be careful
- Never light a fire in the forest
- Hikers, cycle riders, horse riders, circulate on these paths, thank you for sharing the space in a reasoned way
- Report any issues on the route on [sentinelles.sportsdenature.fr](https://sentinelles.sportsdenature.fr)

## **How to come ?**

Advised parking

Parking du Parc de Clères

## **Information desks**

**Normandy Caux Vexin tourist office**

<http://www.normandie-caux-vexin.fr>