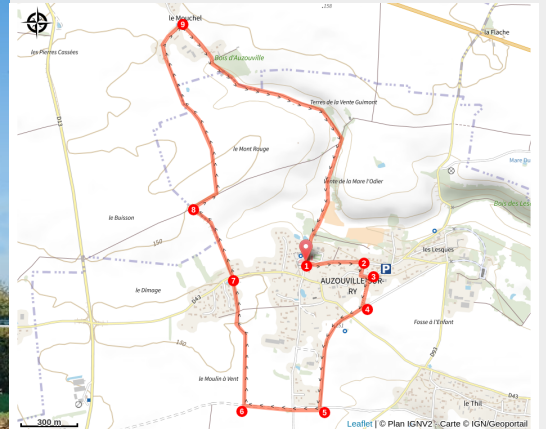


La sente aux pinchons

Auzouville-sur-Ry



The main activity of the commune until 1900 was the manufacture of chantepleures, copper taps intended to be fixed on barrels.

Crossing the town center, paths and agricultural plains

Useful information

Practice : Mountain Bike

Duration : 40 min

Length : 6.0 km

Trek ascent : 61 m

Difficulty : Very easy

Type : Loop

Themes : Fauna, Flora

Trek

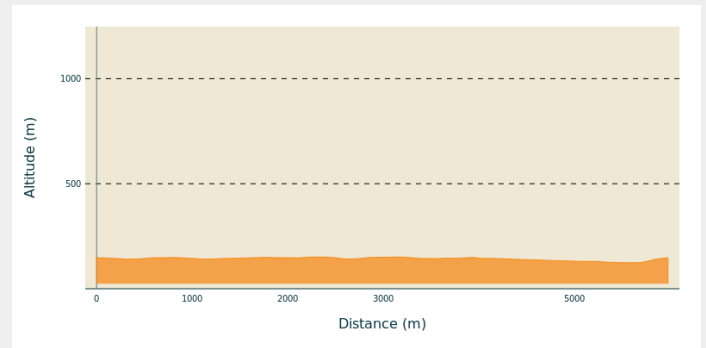
Departure : Auzouville-sur-Ry School

Arrival : Auzouville-sur-Ry School

Markings : ● Blue marking

Cities : 1. Auzouville-sur-Ry
2. Martainville-Épreville

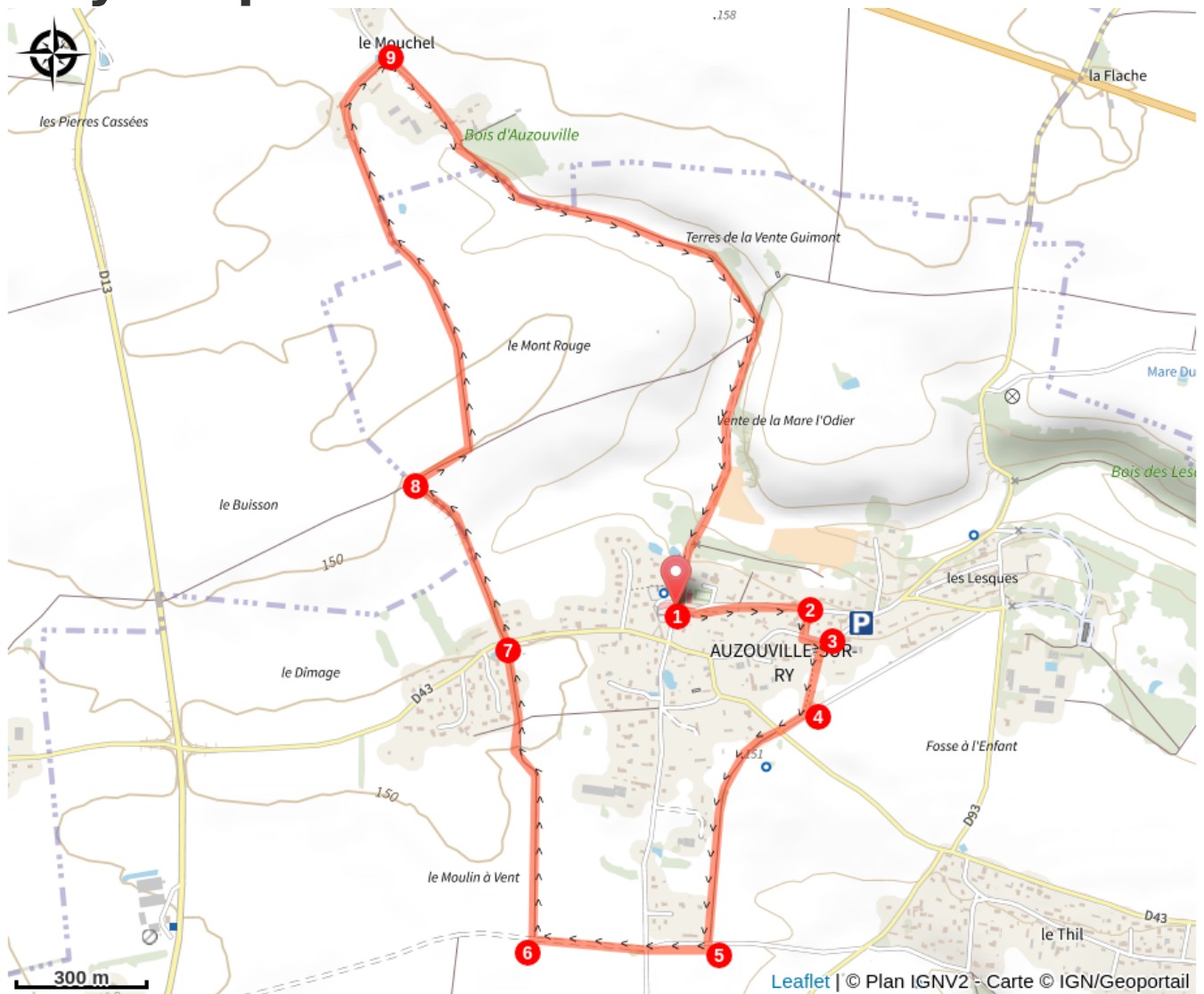
Altimetric profile



Min elevation 124 m Max elevation 151 m

1. Empruntez la sente des Passeux située sur votre gauche
2. Continuez à droite sur la sente des Passeux
3. Prenez à gauche puis empruntez la sente située entre les numéros 358 et 382
4. Prenez à droite, traversez la rue du Thil avec prudence puis engagez-vous le chemin et continuez sur 500 mètres
5. Prenez à gauche, traversez la route avec prudence et engagez-vous sur le chemin, continuez pendant 250 mètres
6. Prenez à droite et continuez sur le chemin sur 700 mètres
7. Traversez la rue de l'ancien manoir et continuez sur le chemin sur 450 mètres
8. Tournez à droite puis dans 150 mètres à gauche et continuez sur le chemin jusqu'à l'impasse du Mont Rouge
9. Prenez à droite et suivez le chemin sur 1 800 mètres jusqu'à rejoindre le centre bourg et votre point de départ

On your path...



All useful information

Advices

- Prefer carpooling and park in the car parks
- Don't stray from the paths
- Don't throw anything away in nature, take your trash with you
- Keep your dog on a leash
- Respect nature, animals, cultures
- During hunting season, be careful
- Never light a fire in the forest
- Hikers, cycle riders, horse riders, circulate on these paths, thank you for sharing the space in a reasoned way
- Report any issues on the route on sentinelles.sportsdenature.fr

How to come ?

Advised parking

Parking, Church Square

Information desks

Normandy Caux Vexin tourist office

<http://www.normandie-caux-vexin.fr>