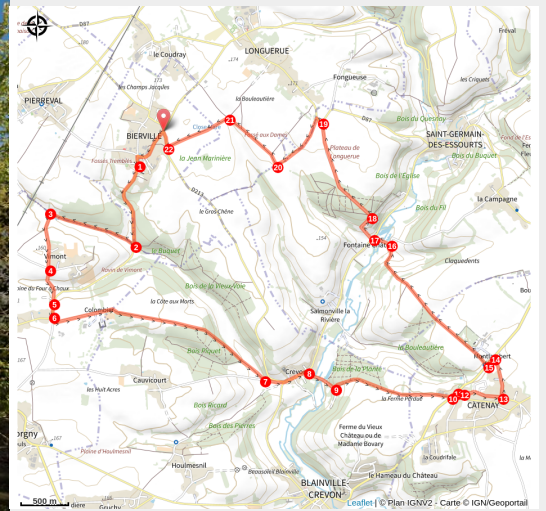


Le circuit des châteaux

Bierville



This route is punctuated by four châteaux : Bierville, Mondétour (Historic Monument), Fontaine-Châtel and Montlambert. On the edge of the Bois des Pierres, the chaos of poudingue, vestiges of the ice age. Crossing town centers, agricultural plains, woods

Useful information

Practice : Mountain Bike

Duration : 1 h 30

Length : 15.8 km

Trek ascent : 210 m

Difficulty : Medium

Type : Loop

Trek

Departure : Château de Bierville, near the village hall

Arrival : Château de Bierville, near the village hall

Markings : ● Green marking

Cities : 1. Bierville

2. Morgny-la-Pommeraye

3. Pierreval

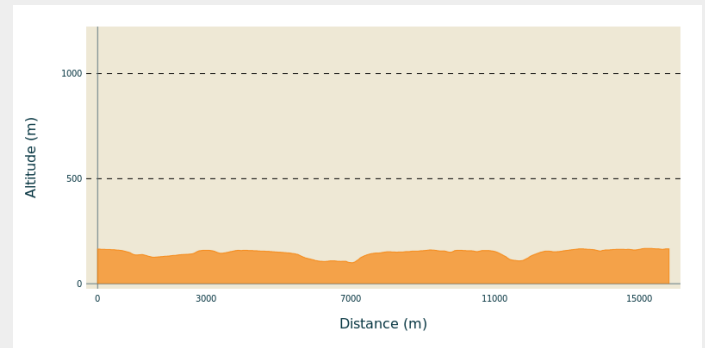
4. Blainville-Crevon

5. Catenay

6. Saint-Germain-des-Essourts

7. Longuerue

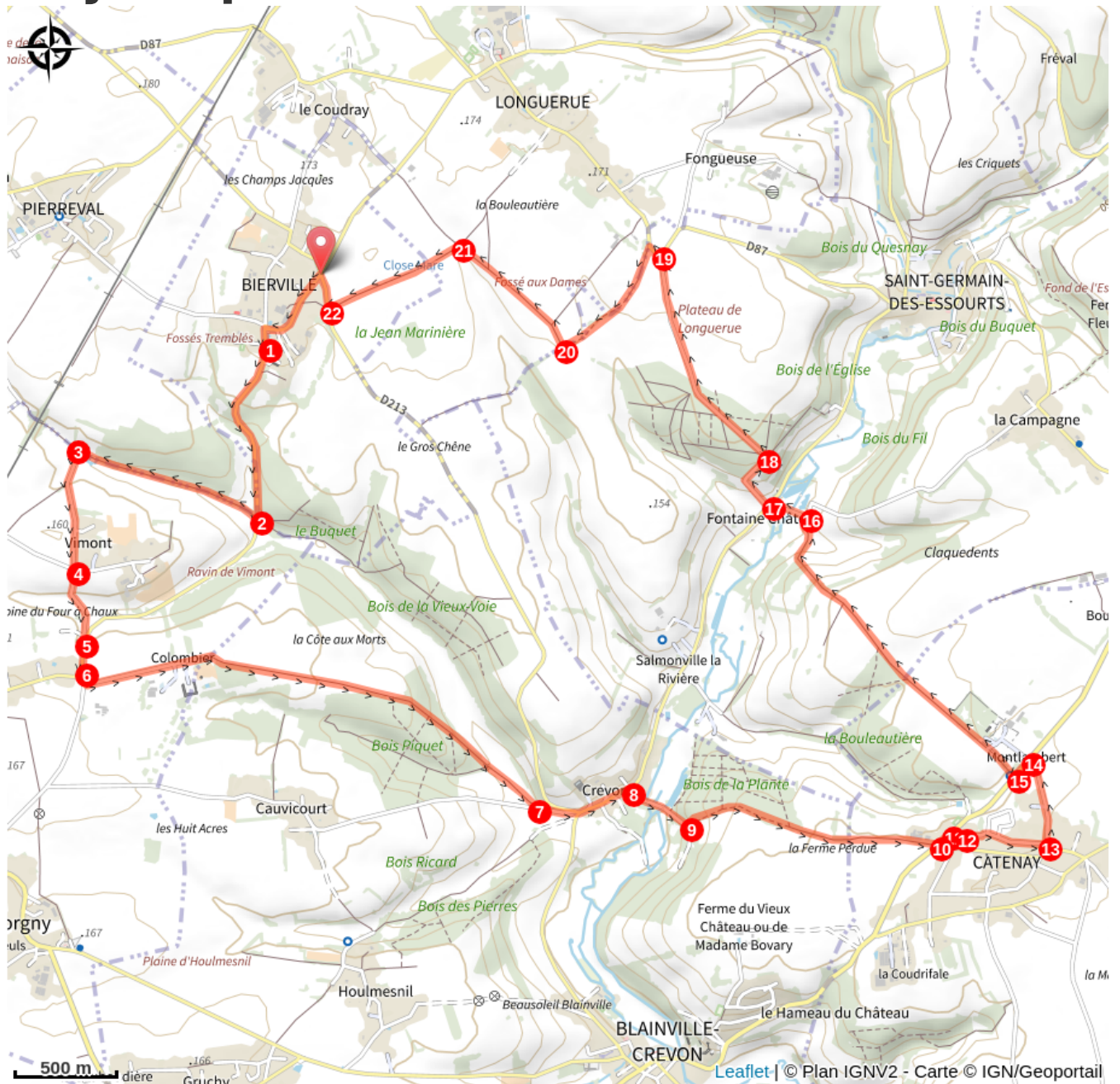
Altimetric profile



Min elevation 100 m Max elevation 168 m

1. Face au totem, prenez à droite et continuez sur 950 mètres
2. Empruntez le chemin sur votre droite et continuez sur 1 kms
3. Après la station d'épuration, tournez à droite sur la rue de la Tour
4. À l'intersection avec la rue de Vimont, continuez tout droit sur la rue du Four à Chaux
5. Au croisement avec la D90 continuez tout en droit en direction de Morgny-la-Pommeraye
6. Prenez à gauche en direction de Mondétour, passez devant le château et poursuivez sur le chemin sur 2 kms
7. Tournez à gauche et suivez la direction Buchy, prudence sur cette partie de l'itinéraire
8. Prenez à droite sur le chemin de la Braconne
9. Empruntez le chemin forestier sur votre gauche et continuez sur 1 300 mètres
10. Au croisement avec la D7, prenez à gauche vers Buchy
11. Traversez au niveau du passage piéton et empruntez le chemin qui longe l'école
12. Continuez tout droit sur la rue des Pommiers
13. Prenez à gauche sur la rue du Mont Lambert
14. Tournez à gauche et restez sur le bas côté gauche de la route pendant 110 mètres
15. Traversez la route avec prudence et empruntez le chemin sur 1 800 mètres
16. Prenez gauche sur la rue du Moulin
17. À l'intersection, traversez la route avec prudence et continuez tout droit sur la rue du Château
18. Remontez la route face au château sur 1 200 mètres
19. Prenez à gauche puis à 70 mètres, avant la première habitation tournez à gauche sur le chemin agricole
20. Poursuivez à droite sur le chemin sur 750 mètres
21. Tournez à gauche et poursuivez sur le chemin
22. Prenez à droite puis à la prochaine intersection tournez à gauche vers le centre bourg et rejoignez votre point de départ

On your path...



All useful information

Advices

- Prefer carpooling and park in the car parks
- Don't stray from the paths
- Don't throw anything away in nature, take your trash with you
- Keep your dog on a leash
- Respect nature, animals, cultures
- During hunting season, be careful
- Never light a fire in the forest
- Hikers, cycle riders, horse riders, circulate on these paths, thank you for sharing the space in a reasoned way
- Report any issues on the route on sentinelles.sportsdenature.fr

How to come ?

Advised parking

Bierville village hall car park

Information desks

Normandy Caux Vexin tourist office

<http://www.normandie-caux-vexin.fr>