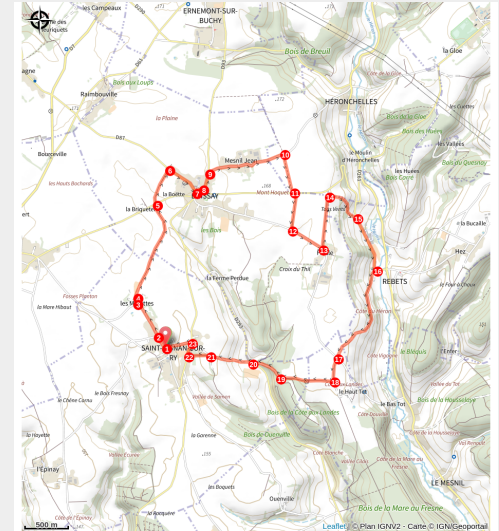


La Croix du Thil en VTT

Saint-Aignan-sur-Ry



Follow the poet Francis Jammes, born in Boissay, discover the Normandy countryside and local stories.
Crossing villages, agricultural plains and woods

Useful information

Practice : Mountain Bike

Duration : 1 h 9

Length : 11.4 km

Trek ascent : 151 m

Difficulty : Easy

Type : Loop

Themes : Fauna, Flora

Trek

Departure : Saint-Aignan-sur-Ry town hall

Arrival : Saint-Aignan-sur-Ry town hall

Markings : ● Green marking

Cities : 1. Saint-Aignan-sur-Ry

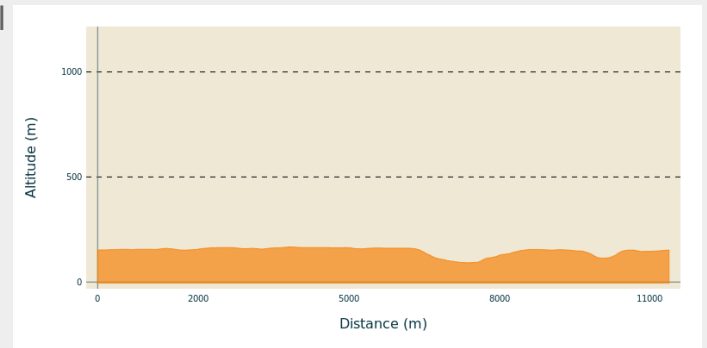
2. Boissay

3. Héronchelles

4. Rebets

5. Héron

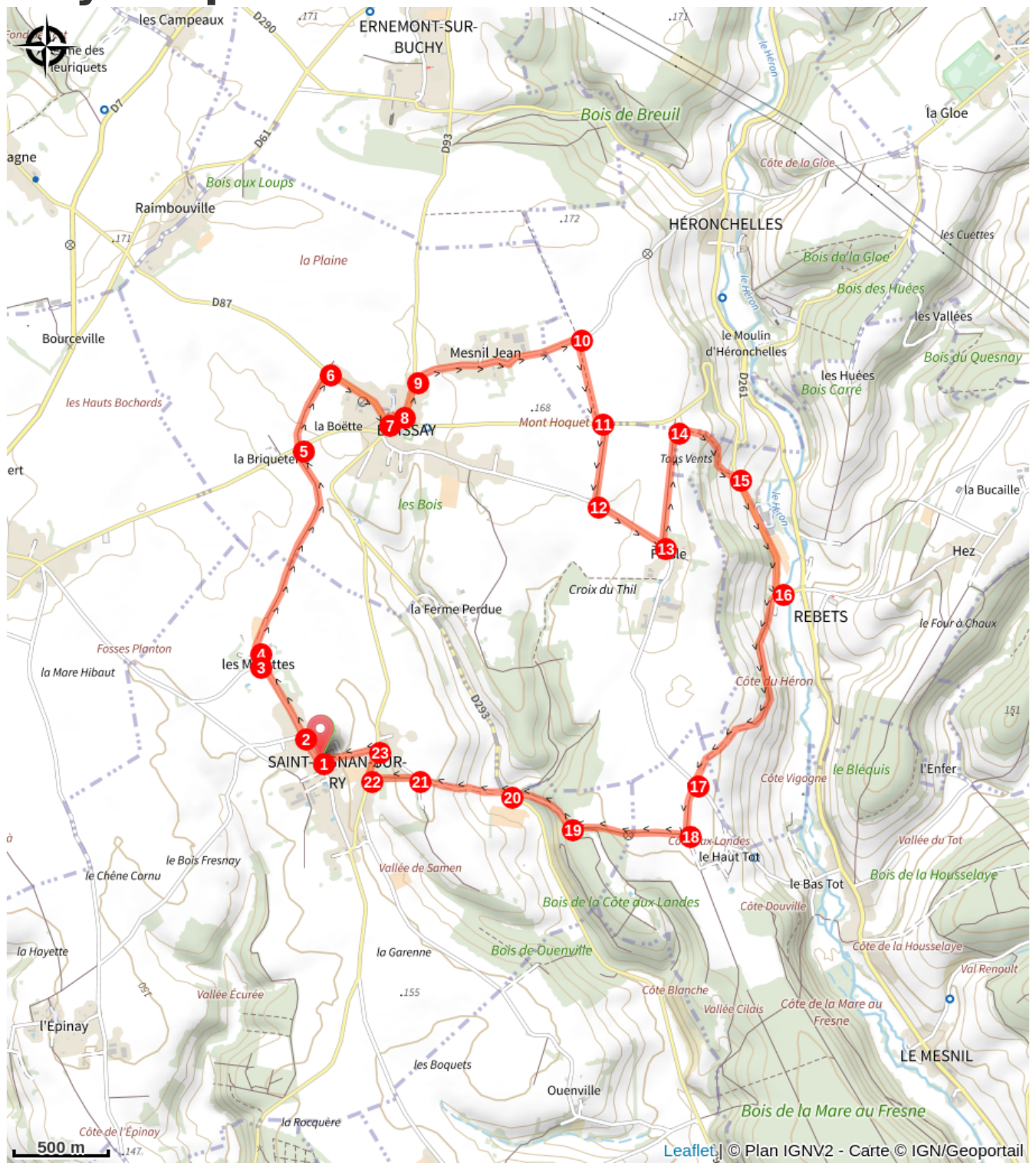
Altimetric profile



Min elevation 92 m Max elevation 167 m

1. Dos au totem, contournez la mairie par la gauche en empruntant la rue Sainte-Anne direction Catenay - Epinay
2. Continuez sur la rue du Vannier
3. Au hameau des Marettes, prendre à droite
4. Empruntez le chemin sur 1 km
5. Traversez la route avec prudence et continuez sur le chemin face à vous pendant 500 mètres
6. Prenez à droite sur la rue Saint Martin
7. Prenez à gauche sur la D93 direction Rebets - Héronchelles
8. Continuez sur la D93 direction Buchy - Ernemont-sur-Buchy
9. Prenez à droite vers le hameau du Mesnil Jean
10. Empruntez le chemin à travers les plaines agricoles sur 500 mètres
11. Prenez à gauche puis engagez-vous sur le chemin de droite
12. Prenez à gauche et continuez sur 450 mètres
13. Prenez le chemin sur la gauche et continuez sur 700 mètres
14. Tournez à droite sur le chemin
15. Tournez à droite
16. Prenez à droite puis engagez-vous sur le chemin après la ferme et continuez sur 1 200 mètres
17. Traversez la route et empruntez le chemin face à vous
18. Tournez à droite sur le chemin et continuez sur 600 mètres
19. Poursuivez dans le bois en empruntant le chemin sur votre droite
20. Traversez la route avec prudence, prenez à droite puis empruntez le chemin tout de suite sur votre gauche. Continuez sur 500 mètres.
21. Empruntez la sente sur votre gauche
22. Prenez à droite sur la route
23. Prenez à gauche la rue de l'Eglise et rejoignez votre point de départ

On your path...



All useful information

Advices

- Prefer carpooling and park in the car parks
- Don't stray from the paths
- Don't throw anything away in nature, take your trash with you
- Keep your dog on a leash
- Respect nature, animals, cultures
- During hunting season, be careful
- Never light a fire in the forest
- Hikers, cycle riders, horse riders, circulate on these paths, thank you for sharing the space in a reasoned way
- Report any issues on the route on sentinelles.sportsdenature.fr

How to come ?

Advised parking

Saint-Aignan-sur-Ry Town Hall car park

Information desks

Normandy Caux Vexin tourist office

<http://www.normandie-caux-vexin.fr>